

№ 2 (49)  
03-04/2017



# МИР ПУТЕШЕСТВИЙ

НАВСТРЕЧУ ЛЕТУ

## КИТФ-2017: ВСЕ КРАСКИ ПЛАНЕТЫ

### ТРАНСФЕР В БУДУЩЕЕ

Супердеревья «Аватара»  
в сингапурских садах

### «ТУРАН» ПОКОРЯЕТ ПАМИР

Последний приют  
Карла Маркса

### ЛУМБИНИ И ЕГО ТАЙНЫ

Путешествие  
на родину Будды





Астана – Хайнань  
Прямые авиарейсы!



**+7 /727/ 278 8282**

(звонки внутри Казахстана бесплатно)

**[www.tez-tour.com](http://www.tez-tour.com)**

Журнал издается с 2005 года. Свидетельство о постановке на учет в Министерстве по инвестициям и развитию РК № 15786-Ж, г. Астана, 21.01.2016. Номер и дата первичной постановки на учет №5990-Ж, от 25.05.2005 г.

Журнал входит в Казахстанскую туристскую ассоциацию

Партнер журнала – компания Tez Tour Kazakhstan



## РЕДАКЦИОННАЯ КОЛЛЕГИЯ:

**Никитинский Е.С.** (председатель) – профессор университета «Туран-Астана», доктор наук  
**Асанбаева Р.А.** – президент Казахстанской туристской ассоциации, кандидат наук  
**Байпаков К.М.** – зав. отделом урбанизации и номадизма Института археологии им. А.Маргулана, доктор наук, профессор, академик НАН РК  
**Валиев К.Ш.** – президент Национального фонда альпинизма, директор ТОО МАЛ «Хан-Тенгри», кандидат наук  
**Вудворд Д.Б.** – директор образовательно-консалтинговой компании EduWorld Consulting, кандидат наук  
**Вуколов В.Н.** – директор Научно-исследовательского института туризма РК, доктор наук, профессор  
**Даиров Т.Ж.** – генеральный директор Tez Tour Kazakhstan  
**Ердаuletов С.Р.** – доктор наук, профессор кафедры туризма Казахского национального университета им. аль-Фараби  
**Мазбаев О.Б.** – профессор ЕНУ им. Л.Н. Гумилева, доктор наук  
**Макогонов А.Н.** – первый проректор Казахской академии спорта и туризма, доктор наук, профессор  
**Петрухин Д.И.** – президент Казахстанского байк-клуба  
**Шарплей Ричард** – профессор Туризма и Развития Университета Центрального Ланкашира (Великобритания)

**Собственник:** ИП «Мир путешествий»

**Главный редактор:** Андрей Сакулинский, +7 707 268 4006, mpkz@inbox.ru

**Выпускающий редактор:** Владимир Какаулин, +7 777 807 4888, redactor.mp@gmail.com

**Арт-директор:** Гульнара Алимova

**PR-директор:** Александр Кириченко

**Фото с обложки:** Национальный парк Los Haitises на полуострове Самана в Доминиканской Республике. Фото из архива Министерства туризма Доминиканской Республики

## Контакты редакции:

Республика Казахстан, г. Алматы,  
ул. Гагарина, 135к, 23  
Редакционная почта: info.mirp@gmail.com  
**www.mirp.kz**

## Представительство в г. Астане:

Проспект Победы, 36/4, офис 1  
☎ +7 /7172/ 31 42 48, + 7 701 740 2554

**Периодичность:** 6 раз в год

**Тираж:** 5000 экз.

**Отпечатано в типографии:** «Print House Gerona»  
г. Алматы, ул. Сатпаева, 30 а/3, оф. 124, +7 /727/ 398-94-59

В журнале использована информация web-сайтов и информационных агентств. При перепечатке текстов и фотографий ссылка на «Мир путешествий» обязательна. Редакция журнала не несет ответственности за содержание рекламных материалов. Мнение редакции может не совпадать с мнением авторов. Рукописи не рецензируются и не возвращаются.

# МАРШРУТЫ

## НОМЕРА

### НА ПУТИ К ПЕРВОМУ ГЕОПАРКУ ЮНЕСКО В КАЗАХСТАНЕ

Владимир ВУКОЛОВ,  
Диляра ВУДВОРД

### ИЗ НОВЫХ СТОЛИЦ МИРА АСТАНА ПРЕВЗОШЛА ВСЕХ

Интервью с  
Витаутасом НАУДУЖАСОМ

### КИТАЙСКИЙ ДРАКОН ПРОИНСПЕКТИРОВАЛ КИТФ

Владимир КАКАУЛИН

### ГОРНАЯ ОДИССЕЯ «ТУРАНА»

Владимир КАКАУЛИН

### БИТВЫ В ПОДНЕБЕСЬЕ: ОТКРЫТИЯ ПРОДОЛЖАЮТСЯ

Владимир ВУКОЛОВ

### В САДАХ СИНГАПУРА

Диана ВАСИЛЬЕВА

### TEZ TOUR: СТРАТЕГИЯ И ПРОГНОЗЫ

### НА КРАЮ НЕБА И МОРЯ

### «ДНЕВНИКИ ПУТЕШЕСТВЕННИКА»: В ФОКУСЕ – ЛИТВА

Дмитрий ТОПОРОВ

### БАГАМА-МАМА

Александр КИРИЧЕНКО

### ЗДЕСЬ РОДИЛСЯ БУДДА

Виталий ШУПТАР

## Журнал распространяется:

- \* через сети Казахстанской туристской ассоциации (более 750 компаний и организаций), Казахстанского национального географического общества, в Информационном туристском центре г. Алматы и областных Управлениях туризма;
- \* на бортах и регистрационных стойках «Международных авиалиний Украины» (МАУ), в аэропорту г. Алматы;
- \* в отелях Астаны: Radisson, Duman, «Казжол», «Версаль», «Сан-Марино», «Мукаммаль», Royal Park Hotel & SPA, King Hotel Astana, «Гранд Парк Есиль», «Шанырак на Абая», «Алтын Адам», «Жумбактас», «Бутик-отель Винтаж», «Корсар», «Тенгри»; Rixos Borovoe (г. Щучинск);
- \* в отелях Алматы: Royal Tulip Almaty, «Достык», «Салтанат», Soluxe Almaty, Atakent Park Hotel, Grand Aiser, «Казжол», «Экипаж» «Амбассадор», City Hotel Tien Shan, Golden Palace, «Ирис», «Санаторий Алматы», Grand Sapphire Hotel, Shera Park Inn;
- \* в посольствах и консульствах зарубежных стран в РК, министерствах РК, акиматах Астаны и Алматы;
- \* в офисах компаний InSky (Алматы, Астана и Кокшетау), Tez Tour Kazakhstan, Travel Lab, Falcon Flight, My Town Astana, Visitkazakhstan.kz, дирекции EXPO-2017 и др.;
- \* в университете «Туран» и Казахской академии спорта и туризма;
- \* на международных туристских выставках и форумах.

## На венгерский огонек в Алматы



Ференц Блауманн (слева) и Мубарак Ермаганбетов

В рамках 25-летия установления дипломатических отношений между Казахстаном и Венгрией в Институте истории и права Казахского национального педагогического университета имени Абая 12 апреля состоялось торжественное открытие Казахско-Венгерского культурно-образовательного центра, созданного при непосредственном уча-

стии Генерального консульства Венгрии в г. Алматы. Как рассказал 1-й проректор КазНПУ **Мубарак Ермаганбетов**, «университет имени Абая – старейший вуз в Казахстане, основанный в 1928 году. Но сегодня мы все вовлечены в процесс глобализации в сфере образования, который ведет к международной интеграции и созданию общемирового образовательного пространства. Поэтому необходим постоянный живой контакт людей, объединенных общими идеями и задачами. И открытие Центра – прямое подтверждение этого процесса».

Выступивший следом генеральный консул Венгрии **Ференц Блауманн** подчеркнул, что «созданный сегодня «книжный уголок Венгрии» – пока

лишь первый шаг на пути к реализации большого проекта по развитию связей между нашими странами. Центр не только будет рассказывать об истории и культуре Венгрии, планируется также предоставить любому желающему возможность изучать венгерский язык. Для этого в скором времени в Казахстан приедет опытный преподаватель из нашей страны».

Венгерский дипломат рассказал также, что и на его родине имеется университет, где изучают казахскую культуру и язык, а сам он во время летних каникул или отпуска занимается там преподавательской деятельностью.

Кстати, уже четвертый год, благодаря подписанному соглашению между профильными министерствами наших стран, для казахстанских студентов действует стипендиальная программа, охватывающая различные области гуманитарных и естественных наук. В рамках этой программы венгерская сторона до последнего времени предоставляла гражданам Казахстана 45 грантов, а недавно правительство Венгрии приняло решение об увеличении числа грантов до двухсот.

## Светлой памяти выдающегося учёного и педагога



22 апреля 2017 года не стало **Станислава Рамазановича Ердавлетова**. Ушел из жизни замечательный человек, уважаемый учёный и педагог, основатель отечественной научной школы географии туризма, первым защитивший в Казахстане и Средней Азии докторскую диссертацию по проблемам территориальной организации туризма, основатель первого в стране факультета туризма в университете «Туран», академик международной академии «Concord» (Франция), доктор географических наук, профессор...

Более 30 лет его плодотворной научной и педагогической деятельности были связаны с КазНУ имени аль-Фараби. Именно здесь в 1996 году Станиславом Рамазановичем была создана кафедра туризма, которую он возглавлял многие годы. Признанный авторитет не только в нашей стране, но и за рубежом, он является автором более 400 печатных трудов, в том числе первых учебников и учебных пособий в Казахстане по географии туризма. Обобщающим

трудом стала изданная под его редакцией монография «Туризм Казахстана».

Его заслуга – открытие первого в Казахстане диссертационного совета по защите кандидатских диссертаций по специальности «экономическая, социальная и политическая география». Под его научным руководством успешно защищено 10 диссертаций. Станислав Рамазанович являлся руководителем рабочей группы по разработке первых в стране образовательных стандартов по специальности «Туризм» для бакалавриата, магистратуры и докторантуры.

За свои профессиональные достижения С.Р. Ердавлетов был награжден медалью аль-Фараби, медалью имени А.Байтурсынова, знаками «Отличник высшей школы», «Почетный работник туризма Республики Казахстан», «За заслуги в развитии туризма Республики Казахстан», «Почетный работник образования Республики Казахстан» и др.

В качестве члена редакционных коллегий ряда отечественных и зарубежных журналов он внес существенный вклад в формирование научного ту-



ристского мировоззрения, при этом сам успевал публиковать актуальный авторский материал, связанный с туристской проблематикой.

Мы гордимся, что Станислав Рамазанович стоял у истоков создания нашего журнала и входил в состав его редакционной коллегии. Для нас он был не просто коллегой, но верным другом и мудрым наставником.

## Информационные ворота южной столицы

Все, кто за последнее время прилетал в Алматы, наверняка обратил внимание на приятное новшество: в центральном зале пассажирского терминала гостей встречает информационная интерактивная стойка, аналогов которой нет на всем постсоветском пространстве.

Вот что рассказал директор Туристского информационного центра города Алматы **Рустем Асенов**:

– Новая информационная стойка разрабатывалась специально к зимней Универсиаде, которая с успехом прошла недавно в нашем городе. Соответственно, использовались самые передовые дизайн, конструкция и технологии. Мы сейчас активно применяем digital-подходы, чтобы максимально полно раскрыть туристический потенциал южной столицы Казахстана. Поэтому в этой инфостойке были использованы специальные сенсорные панели и экран, реагирующий на движения человека. При этом мы не забываем, что

живое общение ничем не заменишь, в связи с чем предусмотрено и рабочее место для консультанта, который ответит на любые вопросы и предоставит разнообразную печатную продукцию: путеводители, карты, буклеты, изданные на трех языках: казахском, русском и английском. А для китайских туристов имеется журнал об Алматы на родном для них языке.

Для большого экрана были задействованы специальные кинект-технологии и разработана интересная программа «Телеигра». На сенсорных же



панелях гости могут получить подробную информацию о самом городе (гостиницы, проезд, питание, погода, достопримечательности), о горных походах, а также здесь доступен и наш сайт [VisitAlmaty.kz](http://VisitAlmaty.kz) с очень богатым туристским контентом.

## В Бурабае создадут геопарк ЮНЕСКО



В начале апреля в Бурабайском районе прошло выездное заседание Нацкомиссии РК по делам ЮНЕСКО и ИСЕСКО по теме «Возможности создания глобальных геопарков ЮНЕСКО в Казахстане».

В целях активизации направления по глобальным геопаркам ЮНЕСКО в феврале этого года при Нацкомиссии был создан Национальный комитет по

глобальным геопаркам ЮНЕСКО. Основные задачи Комитета включают содействие развитию Международной программы ЮНЕСКО по геонаукам и геопаркам, сотрудничество с международными и национальными партнерами, а также координацию подготовки и предварительную

оценку заявки Казахстана на получение статуса глобального геопарка. А в феврале в Алматы прошло первое заседание Нацкомитета, на котором был рассмотрен вопрос о возможности включения ГНПП «Бурабай» в глобальную сеть геопарков ЮНЕСКО, что происходит впервые не только в Казахстане, но и на всем пространстве СНГ.

Руководитель Международной программы ЮНЕСКО по геонаукам и геопаркам **г-н Патрик Маккивер** провел для участников Бурабайского форума презентацию этой программы, а директор национального парка «Бурабай» **А.Газиз** рассказал об уникальном заповедном месте Казахстана. Со своей стороны, с докладом «Туризм, экотуризм и инфраструктура в Акмолинской области» выступил руководитель управления туризма Акмолинской области **Ш.Батырханов**, а также другие эксперты.

По итогам поездки международными специалистами были даны рекомендации по процедуре включения ГНПП «Бурабай» в глобальную сеть геопарков ЮНЕСКО. Подробности – в нашем следующем материале «На пути к первому геопарку ЮНЕСКО в Казахстане».

# НА ПУТИ К ПЕРВОМУ ГЕОПАРКУ ЮНЕСКО В КАЗАХСТАНЕ

Текст и фото: **Владимир ВУКОЛОВ**, НИИ туризма университета «Туран»,  
**Дильяра ВУДВОРД**, председатель Казахстанского Национального  
комитета по глобальным геопаркам ЮНЕСКО

Что такое «геопарк»? Какую роль играют уникальные геологические характеристики территории в создании геопарков? Органичивается ли геопарк как особо охраняемая природная территория? Эти и другие вопросы обсуждались на семинаре Международной программы ЮНЕСКО по геонаукам и геопаркам, который прошел в апреле на курорте «Боровое». Организаторами семинара выступили акимат Акмолинской области, Нацкомиссия РК по делам ЮНЕСКО, ИСЕСКО (Исламская организация по вопросам образования, науки и культуры), Казахстанский Национальный комитет по глобальным геопаркам ЮНЕСКО и ГПНП «Бурабай».



Что же такое глобальные геопарки ЮНЕСКО? Это объединённые географические районы, где управление объектами и ландшафтами международного геологического значения осуществляется на основе целостной концепции охраны, образования и устойчивого развития.

Путем повышения информированности о значимости геологического наследия данной территории глобальные геопарки ЮНЕСКО способствуют укреплению у местных жителей чувства гордости за свой регион и усиливают их самоидентификацию с этой территорией. Кроме того, стимулируется создание местных инновационных предприятий и высококачественных обучающих курсов.

На территории геопарков осуществляется не только экскурсионная, но и обучающая и научная деятельность по биологии, экологии и геологии. Геопарк может обеспечить доступ на его территорию маленьким кафе, ресторанам, обеспечить продажу оригинальных местных продуктов питания, ремесленных изделий, которым не нашлось места в городской инфраструктуре. В геопарках проводятся важные общественно-политические мероприятия и научные конференции.

Но главное в геопарках – возможность для местных сообществ создавать рабочие места исходя из местного потенциала.

В настоящее время в мире существует 119 геопарков, но только сейчас рассматривается возможность создания такой структуры в Республике Казахстан. Если геопарк будет создан, он будет первым в Центральной Азии.

## История вопроса

Работы по изучению местного геологического наследия велись в Казахстане с 1992 года. Нашими специалистами – членом-корреспондентом Академии минеральных ресурсов РК И.Фишманом и ученым Ю.Казаковой – была проделана большая работа по созданию базы данных из 500 объектов, выпущены фотоальбомы «Геотопы Казахстана» и «Миллионы лет до Шелкового пути».

Новый этап в постановке самой проблемы инициировала председатель Казахстанского Национального комитета по глобальным геопаркам

ЮНЕСКО Диляра Вудворд. Эта инициатива была поддержана Национальной комиссией ЮНЕСКО, в том числе секретарем Международной программы ЮНЕСКО по геонаукам и геопаркам Патриком Маккивером и консультантом этой программы Суrenom Гивинианом. Эти эксперты, кстати, приняли непосредственное участие в работе семинара в Акмолинской области наравне с видными казахстанскими учеными, а также представителями ведущих международных организаций и бизнес-сообщества.

Открывая семинар, генеральный секретарь Национальной комиссии РК по делам ЮНЕСКО и ИСЕСКО г-жа Асель Утегенова отметила: «Наш семинар – это уникальная площадка для диалога заинтересованных сторон о создании первых геопарков ЮНЕСКО в Казахстане. Развитие эко- и геотуризма позволит нашей стране не только постепенно снизить зависимость экономики от добычи сырья, но также повысить имидж Казахстана как туристской дестинации на мировой арене».

## Выводы экспертов

По мнению зарубежных экспертов, Акмолинский регион по своему природному и социальному потенциалу вполне соответствует статусу глобального геопарка. Однако, определяя границу будущего геопарка, следует иметь в виду, что в этой зоне должны жить люди, т.к. защищенная на 100% зона для геопарка не годится. Поэтому для полноценной работы геопарка необходимо:


- 1 определить, какую часть природного парка позиционировать как геопарк;
- 2 определить перечень геологических объектов в выбранной зоне. Одну из заброшенных золотодобывающих шахт сделать туробъектом;
- 3 определить, какие объекты и мотивы привлекают в этот район людей для развития устойчивого туризма;
- 4 вовлечь в эту работу местное население – не только взрослых, но и школьников;
- 5 разработать концепцию устойчивого туризма в этом районе.



В настоящее время в мире существует 119 геопарков, но только сейчас рассматривается возможность создания такой структуры в Казахстане. Если геопарк будет создан, он станет первым в Центральной Азии

При открытии парка советуют также использовать опыт специалистов ЮНЕСКО. Эксперты других геопарков мира готовы оказать эффективную помощь в создании генерального плана развития геопарка.

Но уже сейчас казахстанской стороне необходимо активно рекламировать деятельность местных ремесленных сообществ, выпускать туристские карты и путеводители по территории геопарка и максимально обеспечить безопасность передвижений по ней туристов.

В заключительный день работы семинара представители Казахстанского национального комитета по глобальным геопаркам ЮНЕСКО определили с коллегами план дальнейшей работы для обеспечения номинации первого казахстанского геопарка в сеть Глобальных геопарков ЮНЕСКО. 

# ИЗ НОВЫХ СТОЛИЦ МИРА **АСТАНА** **ПРЕВЗОШЛА** **ВСЕХ**





*Интервью с Чрезвычайным и Полномочным послом  
Республики Литва в Казахстане Витаутасом НАУДУЖАСОМ*



– **Господин посол, Казахстан не самая близкая страна для Литвы, не правда ли?**

– Все верно, хотя от Вильнюса до Астаны всего лишь четыре часа лета, примерно столько, сколько от восточной до западной части самого Казахстана. Но это географическое сравнение не заменит образцовую модель сотрудничества между Казахстаном и Литвой, несмотря даже на вызовы, с которыми мы сталкиваемся сегодня.

Казахстан – близкая Литве страна, поскольку у вас проживает большая и богатая литовская община, для которой Казахстан стал второй родиной. И дальнейшее углубление дружбы между нашими странами в большей степени зависит от человеческого общения.

– **А что же можно выделить в этом, по Вашим словам, образцом сотрудничества?**

– Знаете, в 2014 году товароборот между Литвой и Казахстаном составил более миллиарда долларов – и это хорошая база для дальнейшего развития

сотрудничества. Потенциал имеется практически во всех секторах экономики, но особо выделил бы транспорт, логистику, туризм и сельское хозяйство.

Причем справедливый вопрос «Почему транспорт?» был бы не точным. «Почем транспорт?» – звучал бы более адекватно. Объясню почему.

Многих иностранных гостей, в том числе и литовцев, поражает высота ТРЦ «Ханшатыр», который записан в книге рекордов Гиннеса, точно так же, как обескураживают порой ваши необоснованно высокие цены. Эти цены зависят от транспортных и логистических издержек, которые, скажем, в ЕС на порядок ниже. В связи с этим реализация амбициозного проекта «Новый Шелковый путь» позволит не только сократить упомянутые затраты, но и улучшить обеспечение поставок новых технологий и продуктов питания со всего мира. Куда поворачивает транспорт, туда поворачивает и весь мир. Транспорт может привезти или увезти как финансовый кризис, так и экономический подъем.

– **Но согласитесь, уровень развития туризма, перечисленный Вами выше, явно недостаточен.**

– Вы правы. Литовцы еще далеко не полностью осведомлены, насколько богат Казахстан в туристическом плане, как впрочем большинство казахстанцев не знают, какие достопримечательности они могут увидеть в Литве. Но достаточно упомянуть один факт: весь старый Вильнюс представляет собой крупнейший в Европе средневековый памятник, включенный в список ЮНЕСКО.

Тем не менее радует, что в 2015 году поток туристов из Казахстана в Литву увеличился более чем на 50 процентов. Казахстанцев все больше начинают привлекать спа-центры в Бирштонасе, Друскининкае, Паланге и других городах. В Европе сейчас популярен гастрономический туризм, это тоже может заинтересовать ваших туристов, приезжающих в Литву.

– **Назовите основные преграды для наших туристских связей?**



Тихие литовские улочки



– Сам туризм – не преграда, а прямой путь к счастью народов. Преграды создаются искусственно.

**– Есть принципиальные отличия в стилях работы в Литве и Казахстане?**

– Мы прекрасно понимаем друг друга в силу исторических причин. Замечу, что мои дедушка и дядя тоже проживали у вас, в Караганде. Сегодня разница в мышлении и деятельности людей я вижу в точности выполнения самой работы и принятии решений. Зачастую помеха эффективной работе во всей Средней Азии заключается в отсутствии системного применения принципа Rendez-vous. Порой даже визиты межгосударственного значения не могут состояться без рабочей программы с точными местом и временем встреч.

**– А какие рандеву Вам самому запомнились в Астане?**

– Из наиболее запоминающихся отметил бы встречу Президента Казахстана Н. Назарбаева и Премьера Литвы А. Буткявичюса, на которой мне посчастливилось присутствовать. Лидер Казахстана произвел на нас неизгладимое впечатление: он соединяет в себе черты простого дружелюбного человека и прекрасного руководителя страны.

Очень приятное впечатление на меня в разные годы произвели встречи с акимом Астаны А. Джаксыбековым, Председателем Комитета по международным отношениям, обороне и безопасности Сената Парламента И. Адырбековым, директором Национального научного медицинского центра доктором А. Байгенжиным.

**– Что нового лично для себя открыли в столице Казахстана?**

– Интереснейшим праздником для меня стал казахский Новый год – Наурыз. А казахская кухня, разве это кухня?! Прелесть и величие, особенно баранина, брынза, кумыс и шубат.

**– Что, по Вашему мнению, Казахстан как страна может взять для себя из литовского опыта построения государственности?**

– У Казахстана и Литвы в 90-е годы стартовые позиции для построения государственности были приблизительно одинаковыми. Но основной толчок в развитии Литвы дали переговоры с Европейским Союзом, требования которого повлекли за собой существенные изменения в обществе. Один американец в 90-е годы в шутку предложил самый короткий путь преобразо-



**ИЗ НОВЫХ ГОРОДОВ И СТОЛИЦ МИРА АСТАНА ПРЕВЗОШЛА, БЕЗ  
ВСЯКОГО СОМНЕНИЯ, ВСЕХ. ПРИМИТЕ ПОЗДРАВЛЕНИЯ! ВЕДЬ ВСЕ-  
ТАКИ ЗА 20 ЛЕТ ОТСТРОИТЬ СТОЛИЦУ - ДРУГОГО ПОДОБНОГО  
СЛУЧАЯ Я, ПОЖАЛУЙ, НЕ ЗНАЮ**







Ценность ЭКСПО-2017 состоит не в цене, а в значимости для всего мира энергетических проблем. Тематика выставки – «Энергия будущего» – крайне важна по той простой причине, что двигателем всех четырех промышленных революций были и остаются энергоресурсы и их эффективное применение во всех секторах жизнедеятельности

вания Литвы: закрытие страны, вывоз населения на три месяца в западные страны, его обучение и реэмиграция обратно домой.

В каждой шутке есть доля шутки, и в реальности так и произошло, только сам процесс преобразования вместо трех месяцев протянулся на несколько десятилетий. В этом плане создание новых социально-экономических условий, широкое обучение населения, возможно, могут быть полезными и для Казахстана.

Но самое главное, что Казахстан не претерпевает никакого кризиса. С моей точки зрения, есть переходный период, но кризиса как такового нет. Почему? Потому что население страны небольшое, а природные богатства до того велики, что вам просто гарантирован успех. Но плюс ко всему ваше население растет и благодаря образованию, здравоохранению, социальным программам становится все более качественным, если можно так сказать. И сейчас идет переходный период от зависимости от энергоресурсов к производству той продукции, которая включает в себя больше прибавочной стоимости. Это очевидно.

На самом деле, если вы возьмете самые выдающиеся страны мира, например Францию, то не поверите, какой там главный сектор экономики.

**– Сельское хозяйство и туризм?**

– Совершенно точно. Десятка! Вот сейчас в Астане под ЭКСПО открывается большое количество ресторанов, отелей, расширяется сфера услуг. А ведь сфера услуг во многих странах занимает львиную долю экономики. И по этому же тренду идет Астана и весь Казахстан.

**– Кстати, сейчас много разной информации об ЭКСПО. Что Вы скажете по этому поводу?**

– Ценность ЭКСПО-2017 состоит не в цене, а в значимости для всего мира энергетических проблем. Астана в этом году на три месяца станет столицей мира. Тематика выставки – «Энергия будущего» – крайне важна по той простой причине, что двигателем всех четырех промышленных революций были и остаются энергоресурсы и их эффективное применение во всех секторах жизнедеятельности.

**– Как готовится к всемирной выставке Литва?**

– Конечно, одни из глобальных событий года – это прошедшая Универсиада и предстоящая ЭКСПО. Я был на закрытии Универсиады, и мне очень понравилось. Ряд вещей я видел впервые в своей жизни. Это было выдающееся событие. И второе – это мировой масштаб ЭКСПО-2017. Но чтобы такая выставка прошла успеш-

но, нужны усилия не только хозяев, но и стран-участниц. И поэтому с участием этих стран создается управляющий орган, в котором выбирается председатель. Таким председателем на ЭКСПО-2017 стал Ромас Янкаускас, главный советник Министерства окружающей среды Литвы. На всех последних выставках ЭКСПО Ромас был комиссаром Литвы, и, видимо, мы всем приглянулись. К слову, Литва одной из первых подтвердила свое участие в ЭКСПО-2017.

**– Недавно прошел съезд почетных консулов Литвы в Казахстане. Объясните, в чем необходимость почетных консулов?**

– Эти люди – выразители дружбы между народами, они представляют разные интересы: экономические, политические, финансовые, культурные. Но ведь интересы сами по себе не существуют – они объединяют людей в самых разных странах. И именно почетные консулы выполняют функцию по расширению рамок сотрудничества между государствами.

В честь 99-летия независимости Литвы мы провели региональный съезд почетных консулов. Сегодня наша цель, чтобы во всех крупных городах и региональных центрах Казахстана Литва имела своих почетных консулов.

**– По каким принципам вы их выбираете?**

– Это самые разные, но, как правило, влиятельные люди. При их выборе мы не стараемся стандартизировать подходы или выработать нормы. Главное, чтобы почетные консулы были эффективны в межгосударственном сотрудничестве.

Яркий пример – почетный консул Литвы в Астане Абай Байгенжин. Доктор, известный не только в Казахстане, но и за рубежом. Он директор Национального научного медицинского центра, действительный член Европейской академии естественных наук, член президиума комитета Всемирной организации здравоохранения. Абай Кабатаевич организовал великолепное сотрудничество с врачами из Литвы. Наши специалисты делали просто уникальные операции на сердце, давали мастер-классы, обсуждали с вашим министром здравоохранения возможности по обучению и стажировке казахстанских студентов и врачей. После этого в Астану, кстати, стали приезжать врачи из Австрии, Франции, Германии.

В Караганде у нас работает почетный консул Виталий Тварионас – председатель общественного объединения «Lituanica», член Ассамблеи народа Казахстана. Виталий способствует развитию в своем регионе сферы услуг, ориентированной на литовскую тему.

Не так давно мы открыли почетное консульство в Актобе, которое возглавил генеральный директор компании «Рамазан» Орынбасар Мусин. Только что вступил в свои обязанности почетный консул в Актау Марат Орманов, генеральный директор Национальной морской судоходной компании «Казмортрансфлот». Скоро мы откроем почетное консульство в Усть-Каменогорске.

Но что особенно радует, у нас есть почетные консулы – женщины. В Павлодаре это Райхангуль Сатабаева, председатель Палаты предпринимателей области. Стоит ли говорить, насколько прекрасно она организует бизнесменов для совместной работы. А в Шымкенте кандидатом в почетные консулы стала Шахло Кадырбекова, глава компании «Дана». Шахло Мамадияровна – впечатляющая личность, очень порядочный и сильный профессионал.

Кстати, из Шымкента была моя первая учительница русского языка, которой я до сих пор благодарен. Так что глобализация была уже тогда. И одна из моих целей, когда я только приехал в Казахстан, было посетить именно Шымкент....

**– А современную Астану как бы Вы охарактеризовали?**


– Удивительное и убедительное рядом. Астана – это не что иное, как страна А-класса. Из новых городов и столиц мира Астана превзошла, без всякого сомнения, всех. Примите поздравления! Ведь все-таки за 20 лет отстроить столицу – другого подобного случая я, пожалуй, не знаю.

**– Ну а как же столица Бразилии Бразилиа?**

– Вы знаете, я видел эту столицу. Ее, кстати, тоже строили известнейшие архитекторы мира. Но то, что сделано в Астане, на порядок выше. Поражает и продолжающаяся эволюция столицы Казахстана: открытие гостиниц, мощ-

нейшего железнодорожного вокзала, нового терминала аэропорта – масса вещей, которые меняют лицо города и, конечно, качество жизни.

Астана становится большим центром трансконтинентального уровня при проведении различных форумов и конференций по энергетической и инновационной тематикам. Но самую большую привлекательность, и не только для меня, имеет ежегодный Астанинский экономический форум. Столько лауреатов Нобелевской премии в одно время и в одном месте можно встретить только в двух точках мира: Стокгольме и Астане.

Другое дело, когда говорят, что в Астане чего-то не хватает. Правда, никто не может это сформулировать. Я долго размышлял и понял, что существует еще какой-то недостаток духа. А дух возникает с возрастом. Астане еще не хватает возраста. Это молодой человек, ему всего лишь 20 лет. Он должен достигнуть зрелости, и этот дух неизбежно появится. 

Самую большую привлекательность, и не только для меня, имеет ежегодный Астанинский экономический форум. Столько лауреатов Нобелевской премии в одно время и в одном месте можно встретить только в двух точках мира: Стокгольме и Астане



# КИТАЙСКИЙ ДРАКОН ПРОИНСПЕКТИРОВАЛ КІТҒ

Текст: Владимир КАКАУЛИН

Фото: Валерия КАРАБАН, Владимир КАКАУЛИН



Те из жителей Алматы, кто ранним утром 19 апреля пришел на ежегодную международную выставку «Туризм и путешествия» (КІТҒ), проводимую традиционно в выставочном комплексе «Атакент», мог наблюдать необычную картину. Над сотнями ярко оформленных стендов и снующих толп посетителей важно проплывал сверкающий огнями огромный дракон, залетевший сюда напрямик из Поднебесной. Явление главного символа китайской культуры, воплощающего светлое начало *ян*, было неслучайно: 2017-й год, согласно решению глав государств Китая и Казахстана, объявлен Годом туризма Китая в Казахстане. Вот потому-то и прибыл в наши края грозный гость, впрочем в душе вполне миролюбивый.

По этой же причине на официальной церемонии открытия выставки, наряду с акимом Алматы **Бауыржаном Байбеком** и министром культуры и спорта РК **Арыстанбеком Мухамедиулы**, выступил и заместитель руководителя государственного управления по делам туризма КНР **Ду Цзян**, который подчеркнул, что «дружественное общение между народами наших стран уходит своими корнями в далекое прошлое, когда более двух тысяч лет назад

был проложен Шелковый путь между Востоком и Западом, тесно связавший наши нации. А в сентябре 2013 года председатель КНР Си Цзиньпин выдвинул инициативу по строительству нового экономического пояса Шелкового пути, включающего и территории Казахстана. Всё это делает древний маршрут привлекательным в глазах как деловой и политической элиты, так и обычных туристов всего мира».

Сама же выставка, организованная в 17-й раз подряд компаниями Iteca (Ка-





# KITF 2017



Арыстанбек Мухамедиұлы, Ду Цзян и Бауыржан Байбек

Александра Стрельцова (вторая слева) с доминиканскими партнерами



захстан) и ITE Group Plc (Великобритания), собрала под сводами более 500 участников из 30 стран, в число которых вошли ведущие отечественные и зарубежные туроператоры, авиакомпании, отели, санаторно-курортные и оздоровительные комплексы. Многие государства были представлены национальными стендами, благодаря чему на KITF торжествовала главная идея глобализации – стирание границ: Доминиканская республика здесь соседствовала с Таиландом, эмират Шарджа из ОАЭ уютно расположился под боком у Южной Кореи, а марокканцы с интересом разглядывали своих новых соседей из казахстанских регионов.

Если говорить о казахстанской составляющей выставки, то всеобщее внимание привлек новый стенд Алматинского региона, который отметили даже профи мирового туризма. Вот что, например, рассказала, комментируя итоги выставки, директор представительства министерства туризма Доминиканской республики в Турции, странах Ближнего Востока и Центральной Азии **Александра Стрельцова**:

– Сама выставка – безусловно, одно из главных событий на туристическом рынке всей Центральной Азии, хорошо передающее местный колорит. Очень приятно было видеть яркий, не-

обычный, с сочными цветами стенд Алматы. Мы располагались неподалеку, и я могла наблюдать, как активно там шла работа, предлагались разнообразные блюда, отражающие характер казахской кухни. И для меня как профессионала было очевидно, что разработан очень хороший концепт и стратегия для привлечения туристов.

На KITF мы участвуем уже четвертый год подряд и всегда привозим с собой партнеров – доминиканские отели и туристические компании. В этом году на нашем стенде активно трудились один из ведущих принимающих туроператоров, два классических пятизвездочных отеля, работающих по системе All inclusive («всё включено»), а также впервые вышедший на казахстанский рынок бутик-отель с эксклюзивными номерами и индивидуальным подходом к клиенту. Традиционно в рамках выставки мы провели семинар «Доминиканская Республика – все краски вашей мечты!», в котором в этом году приняли участие более 80 агентств – даже больше, чем мы ожидали. Вообще, казахстанский рынок всегда очень хорошо отвечает: в прошлом году мы установили новый рекорд: из Казахстана к нам приехало около 8 тысяч туристов, а ведь совсем недавно мы начинали с нескольких сотен.

На кону – доминиканский ром!



Кстати, гости из Доминиканской республики продемонстрировали еще и завидную фантазию, воссоздав на стенде миниполе для игры в гольф. Это даже вызвало небольшой ажиотаж среди посетителей, так как всем попавшим шариком в заветную лунку предлагали в качестве награды легендарный напиток конкистадоров и пиратов – доминиканский ром.

А вот хорошо знакомое на всем постсоветском пространстве грузинское вино гостям выставки предлагали продегустиро-



Новый стенд Алматинского региона отметили даже профи мирового туризма



вать представители древней земли Сакартвело. За бокалом красного сухого мы и поговорили с **Дарьей Холодилиной** из Национальной администрации туризма Грузии.

– Мы представляем министерство экономики страны и приехали на выставку с 23 компаниями (а желающих было еще больше, но уже не было возможности поместить всех на свой отнюдь не маленький стенд). Помимо крупных отелей и ведущих туроператоров, представлены курорты Саирме и Лопота, а также несколько муниципалитетов и региональных администраций, в том числе Аджарии и Имеретии. Эти регионы сейчас переживают туристический бум благодаря тому, что открылось много новых лоукостеров, летающих в эти места.

Казахстан у нас всегда был в ТОП-15, и мы рады, что вашим туристам интересна наша страна. Это подтверждает и нынешняя выставка: посетителей было даже больше, чем в прошлом году. Недавно мы запустили рекламную кампанию на телевидении: наш ролик будет в ротации на центральных казахстанских каналах. Это поможет поднять интерес к Грузии, ведь за годы независимости наша страна очень сильно изменилась, и мы можем предложить гораздо больше, чем стереотипное «солнце, море, генацвали».

Впечатления от KITF очень хорошие – на фоне других региональных выставок обращает внимание большой интерес к ней со стороны местных тур-агентств и простых жителей. Я была две недели назад на аналогичной выставке в Азербайджане – там все скромнее.

Возвращаясь же к казахстанским участникам, в частности к регионам республики, как всегда приятно было наблюдать за слаженной работой акмолинской делегации. Возглавлявший ее руководитель Управления туризма Акмолинской области **Шынарбек Батырханов** подчеркнул связь нынешней выставки с предстоящим проведением в Астане ЭКСПО-2017:

– Все мероприятия, проходящие сегодня в сфере туризма, направлены на подготовку и достойное проведение ЭКСПО – события поистине планетарного масштаба, благодаря которому Казахстан притягивает к себе лучшие технологии в сфере ресурсосбережений. Ведь тематика ЭКСПО – «Энергия бу-

дущего» – необычайно актуальна. Вот и мы привезли на KITF самые свежие турпродукты, разработанные специально для участников и гостей ЭКСПО, а наша выставочная экспозиция включает около 100 лучших объектов Акмолинской области из 300 имеющихся.

Мы только в летний период принимаем более полумиллиона туристов, при этом пиковый сезон практически совпадает со сроками проведения ЭКСПО (10 июня – 10 сентября). И хотя из-за этого у нас не будет больших возможностей для приема гостей ЭКСПО (а ведь многие захотят хотя бы одним глазком посмотреть, что такое жемчужина Казахстана – курорт Бурабай), тем не менее специально для них мы резервируем до 20% мест размещения в Щучинско-Боровской курортной зоне, а в те семь основных турпакетов, которые мы разработали для ЭКСПО, вошли более 30 лучших маршрутов нашего региона. И сегодня презентационные материалы об этих продуктах разлетаются как горячие пирожки.


Что касается KITF, уже за неполные два дня у нас состоялось более 200 контактов с различными туркомпаниями Казахстана и зарубежья. Это внушительная цифра, позволяющая надеяться на то, что интерес и к нашей области с уникальными рекреационными возможностями, и в целом к Казахстану как туристской дестинации в центрально-азиатском регионе с каждым годом будет возрастать.

Что ж, полетав по павильонам выставки над странами и регионами, понаблюдав за работой своих новых подданных, огнедышащий китайский визитер утвердил итоговый вердикт: несмотря на простые экономические обстоятельства и сложные политические события на планете, казахстанский туризм не сдастся и сдаваться не намерен, а активно ищет свое достойное место на мировом туристическом рынке. И, значит, намерен победить! 🌍

*Высокому китайскому гостю понравилась продукция Акмолинской области. Ду Цзян (слева) и Шынарбек Батырханов*



Гости из Таиланда



В Грузии вас встретят с особенным радушием – уверена Дарья Холодидина



# ГОРНАЯ ОДИССЕЯ «ТУРАНА»

Текст: Владимир КАКАУЛИН

Фото: Виталий ДВОРЕЦКИЙ

«Лучше гор могут быть только горы» – утверждал в своей знаменитой песне полвека назад Владимир Высоцкий. Так это или нет – могли решить те, кто пришел 11 марта на презентацию итогов спортивного похода 6-й – самой высокой – категории сложности, который команда НИИ туризма университета «Туран» совершила в горах Юго-Западного Памира.





Экспедиция состоялась прошлым летом – с 25 июля по 24 августа. Команда из шести человек под управлением Вячеслава Литвинова преодолела 183 километра пути в удаленном районе Памира на территории Горно-Бадахшанской автономной области Таджикистана, граничащей с Афганистаном. В эти места чужие заглядывают редко, а спортивная группа попала сюда впервые за последние пять лет. Как отметили участники экспедиции, за все время путешествия они не видели ни одной туристско-альпинистской команды. Встречались только местные жители – и лишь в низовьях ущелий.

Всего за 27 ходовых дней было преодолено 12 перевалов, из которых 11 имели высоту более 5000 метров, а перевал Нишгар Центральный даже достигал отметки в 6370 метров. При этом было совершено первопрохождение перевала Московской Олимпиады (5753 м). И как всегда в походах

такой категории турановцы осуществили восхождение на самую высокую вершину района – пик Карла Маркса (6723 м).

Мероприятие, состоявшееся в зале Ученого совета университета, открыл директор НИИ туризма **Владимир Вуколов**:

– Этот поход принес команде звание чемпиона Казахстана, поскольку 6-ю категорию – «шестерку» – в этом году никто не осилил. Вообще, в последний раз казахстанские команды проходили такой же по сложности маршрут в далеком 2006 году. Кроме того, наша команда заняла еще третье место на чемпионате мира по спортивным походам в классе 6-й категории сложности – соревнований, проходящих под эгидой международной федерации спортивного туризма. Кстати, в этот раз в чемпионате участвовали не только республики бывшего Советского Союза, но и команды Польши и Японии.

Такого успеха у нас уже не было 26 лет. В 1990 году сборная команда Казахской ССР (я как раз был ее руководителем) прошла «шестерку» по Северному Тянь-Шаню, когда 9 из 11 перевалов получили статус первопрохождений, в том числе один перевал ЗА и один ЗБ – самые сложные. Мы тоже получили тогда бронзу чемпионата СССР, но конкуренция в те времена была повыше.

Так что событие, ради которого мы сегодня собрались, неординарное, потому что фактически усилиями одного коллектива мы поддержали престиж нашего государства на международном уровне.

*Чтобы почувствовать нерв похода, приведем небольшой фрагмент из дневника экспедиции. Заметим лишь, что бергшпунд – это трещина в снежно-ледовом склоне, когда тяжелая нижняя часть, движущаяся вместе с ледником, отрывается от неподвижно-*

го слежавшегося снежного покрова в верхней части. А натёчным называется наиболее плотный лед, образующийся в условиях низких температур замерзания воды и очень плохо держащий крючья и кошки.

## Штурм Даугавы

### 16 августа

...Высота по GPS 5316 м. Перед тем как подойти к перевалу, слева от седловины заметили скалу, визуальную имеющую сходство со статуями на острове Пасхи. Эта скала также является границей между восточной и западной частью перевала. Спуск с перевала в северном направлении осуществляем от главной седловины по снежно-ледовому склону крутизной до 45°. Сделали две точки страховки, навешали веревки, после чего все участники группы спустились, а веревки выбрали самовывертом. Далее в связках по трое продолжили движение по открытому леднику крутизной до 35° в сторону моренного озера. По пути обнаружили две трещины шириной до 70 см, закрытые снегом (забегая вперед, скажу, что через пару дней в одну

из подобных трещин посчастливилось провалиться по грудь).

Спустившись к озеру, сделали привал на обед, а затем, пройдя немного по морене в восточном направлении (к перевалу Даугава), вышли к другому леднику и, надев кошки, прошли его траверсом. Высота траверса 4700 м, крутизна до 30°, много ручьев, в вечернее время достигающих в ширину полуметра. Сойдя с ледника, добрались по осыпи до удобных мест под палатки и разбили лагерь. Рядом чистый ручей, который вытекает из-под морены, а к утру замерзает. Высота 4851 м.

### 17 августа

Ночью пошел снег, не прекратившийся и в назначенное время выхода. Видимость – «ноль». Переносим прохождение перевала на следующий день. В 15:00 три человека вышли под маршрут с целью провесить три веревки перил в начале пути.

### 18 августа

Опять всю ночь шел снег, однако к утру закончился. Поскольку запасного дня у нас уже не осталось, а видимость хоть какая-то была, мы отправились в путь. За 40 минут добрались до про-

вешенных с вечера перил. Всей группой вышли на станцию, которая была сделана около бергшрунда. Крутизна перил 40–50°. Разбились на две связки по трое и по снегу – под нависающими бергшрундами – пошли траверсом. Через сто метров начался лёд – повесили две верёвки перил. Затем опять появился снег, который держал, – пошли в связках, страхуясь ледорубами. У нового льда повесили перила и с этого места начали подниматься по диагонали вверх по склону с крутизной 40–45°. Психологически идти очень тяжело: склон местами лавиноподобен, а под снегом часто натёчный лед. От траверса до «балкона» (места, где можно среди разломов поставить палатку) повесили несколько веревок комбинированных перил с горизонтальными и вертикальными участками с промежуточными бурами. Затем от «балкона» до широкого бергшрунда – ещё пять верёвок. Вылезли на очередной бергшрунд и сделали разведку правой части склона, но в глубоком снегу не смогли найти места для организации страховки. Поскольку время было уже позднее, прохождение перевала Даугава оставили на завтра, а лагерь разбили прямо на мосту в бергшрунде, предварительно навесив на разлом перила и на всякий случай закрепив на них палатки. Ужин, отбой.



На пике Карла Маркса





## 19 августа

Ночь была нервной, все спали с опаской, что лёд под палатками может треснуть и это добавит проблем. Обошлось. Сборы немного затянулись из-за неудобной ночевки. Первая тройка пошла дорабатывать перила до самого перевала, и уже через два часа первый участник ступил на перевал. Он работал без рюкзака. Всего от бергшрунда до перевала было провешено 140 метров вертикальных перил. Крутизна доходит до 80°. Самыми крутыми оказались последние 15 метров натёчного льда. Наконец, остальные участники прошли перила, и в 10:30 утра группа достигла перевала...

На презентации присутствовали лидеры команды: руководитель экспе-

диции **Вячеслав Литвинов**, его заместитель (и по совместительству завхоз) **Михаил Ворожищев**, а также **Виталий Дворецкий**, видеооператор, фотограф и, кстати, выпускник университета «Туран». Вот что они рассказали в своих выступлениях и отвечая на вопросы.

## Когда возраст – не помеха, а преимущество

В НИИ туризма проводились исследования по поводу оптимального возраста для горных походов высшей категории сложности. За основу взяли возраст участников чемпионатов мира за последние три года, причем только из тех команд, в послужном списке

которых были «шестерки». Оказалось, что средний возраст горных туристов топ-уровня – 51 год.

Это связано с тем, что для того, чтобы набрать опыт, который позволяет ходить в такие походы, нужны десятилетия. Например, Владимир Николаевич Вуколов рассказывал, что свою первую «шестерку» он прошел в сорок лет, хотя мастером спорта стал в 26. Вячеславу Литвинову 50 лет исполнилось как раз во время похода. Вот такой у нас вид спорта. Молодежь не имеет права ходить на подобные маршруты, до высшего уровня добиваются лишь те мастера спорта, у которых физическое здоровье сохраняется до 70–80-и лет.





### «А звезда – рюкзак на плечи и пошел...»

Что касается веса рюкзаков, то с учетом того, что у нас была заброска, стартовый вес составлял 37–38 кг – это считается небольшим показателем на подходе. Кстати, стартовый вес определяется так: стоит рюкзак со всеми вещами, а рядом участник в одних плавках. И все, что находится в рюкзаке, – это стартовый вес. Когда надеваешь ботинки, одежду, берешь в руки ледоруб, палочки – рюкзак на 2–3 кг легче. На технической же части маршрута у нас за плечами было лишь 25–27 кг.

В качестве топлива использовали корейский газ в баллонах, у которого оптимальное соотношение пропана и бутана для того, чтобы он мог гореть на высоте. При этом нам пришлось закупать его у знакомых в Киргизии и заранее доставлять машинами в Душанбе, потому что в Таджикистане такого газа не найти.



## «Это есть наш последний и решительный бой...»

Когда мы взошли на пик Карла Маркса, то обнаружили там мемориальную табличку и небольшой бронзовый бюст основоположника научного коммунизма, который был установлен за пять лет до нас новосибирской группой туристов. Среди бескрайнего неба и вечных снегов смотрелся он как-то сиротливо. И не удивительно, ведь эти два пика – Карла Маркса и Фридриха Энгельса – здесь остались единственными, которые правительство Таджикистана еще не переименовало. У остальных значимых вершин отныне новые имена: знаменитый пик Коммунизма (7495 м) – высочайшая вершина Таджикистана и всего бывшего СССР – стал теперь пиком Исмаила Сомони в честь средневекового правителя; пик Революции превратился в пик Независимости; а вот у пика Ленина, находящегося на границе с Киргизией, произошло раздвоение личности: с киргизской стороны он остался все тем же пламенным революционером, а на таджикской земле подался в персидские ученые и принял имя Абу Али Хусейна ибн Абдуллаха ибн аль-Хасана ибн Али ибн Сины, впрочем на Западе больше известного как Авиценна. А вот Карл с Фридрихом, несмотря ни на что, не сдаются – держатся до последнего патрона. Впрочем, что-то подсказывает, что патроны скоро закончатся. И даже «Капитал» не спасет.

*Ну а завершилась презентация премьерой песни. Журналист и музыкант, руководитель группы «Аквафон» Олег Белов дал новое – джазовое – звучание старой песне Юрия Визбора «Настанет день», положив ее текст на мелодию из репертуара оркестра Гленна Миллера.*

*Кстати, песня эта посвящена именно Памиру. И заканчивается она такими словами:*

**Ты всего нам выдал понемногу –  
Горы, солнце, песню и дорогу,  
Выдал нам удачу  
И друзей в придачу –  
Этот юго-западный Памир!**

если видишь каких-то людей, не обращай внимания – они своим делом занимаются, мы своим. Был один неприятный момент, когда мы шли по тропе, а нам навстречу – неплохо вооруженная группа. Издалека показалось – с автоматами, но затем, подойдя поближе, поняли, что это карабины, хотя и на основе автомата Калашникова. Это были простые охотники. Поздоровались и разошлись.

Но поскольку у нас маршрут все-таки проходил поближе к облакам, то мы очень редко находились внизу, где и пролегают всякие опасные тропинки.

## Не теряйте кошки!

Когда мы спускались с пика Карла Маркса, у одного из участников слетали кошки – ему пришлось снять бахилы, в результате чего промерзла обувь. День же выдался весьма холодным. В таких случаях легко остаться без пальцев. Вообще, когда начинают замерзать руки, уши или щеки, то многие пытаются их как-то растереть, часто снегом. Мы считаем это несурзацей. Человека можно согреть двумя способами: теплом другого человека и согреванием изнутри – например, можно принять небольшую порцию спирта. Поэтому, спустившись вниз, мы установили палатку и защитный экран от ветра, внутри разожгли горелку и добились хорошей плюсовой температуры. Затем наш руководитель стал отогревать ноги пострадавшего у себя под мышками – ведь это самое теплое место на теле. Разбавили водой спирт и дали сделать два небольших глотка. Кстати, незадолго до этого мы разговаривали о свойствах спирта – и все улыбались, когда Вячеслав рассказывал, что порой человека делает пьяным одна-единственная крышка от фляжки с налитым туда спиртом. И вот после того, как ноги нашего товарища согрелись и мы начали собираться вниз, он вдруг сообщает: «А я пьяный, как я буду спускаться?». Но все-таки спустились – главное, ноги заработали.

## О хлебе насущном

Подготовка продуктов питания всегда ведется заранее. На первое место выходит вес, скорость и удобство приготовления. В этом походе питание было основано на сублимированных продуктах российского производства. За счет подобных технологий вес становится минимальным: 40–50-граммовая упаковка содержит 300–400 килокалорий. И готовится просто: разбавляется горячей водой – через 3–5 минут можно есть. Но кроме этого, чтобы восполнять потерянную энергию (а физические нагрузки в таких походах огромные, да и высота сказывается), мы, как обычно, брали с собой сало и много шоколада. В целом же выходили на минимальные весовые категории: суточный продуктовый набор на одного человека составлял порядка 450 г (а ведь в былые времена он доходил до килограмма!).

## «Там, на неведомых дорожках...»

Конечно, район на границе с Афганистаном считается непростым. По дороге, которая идет вдоль границы, ходят патрули пограничников по три человека с оружием. Помимо наркотрафика здесь процветает еще и нелегальная добыча лазурита, гранатов (имеется в виду полудрагоценный минерал – мы, кстати, очень часто встречали на своем пути среди камней гранатовые друзы). Есть универсальное правило:

# БИТВЫ В ПОДНЕБЕСЬЕ: ОТКРЫТИЯ ПРОДОЛЖАЮТСЯ

Текст: Владимир ВУКОЛОВ, НИИ туризма университета «Туран»

*Вот уже третий год в журнале «Мир путешествий» продолжается серия публикаций о результатах исследований Научно-исследовательского института туризма университета «Туран», посвященных участию казахстанских альпинистов в Великой Отечественной войне (№№ 34 – 37, 43). Сегодня речь пойдет о находках, сделанных за последний год.*



Наша работа в последние месяцы касалась в основном обстоятельств горной войны Красной Армии в Карпатах. Восточно-Карпатская операция в корне отличалась от боев на Кавказе. Тогда, в первый период боев, немцы противопоставили нашим войскам отлично обученные и отмобилизованные части 49-го горно-егерского корпуса под командованием генерала Конрада. Советскому же командованию для формирования первых горнострелковых отрядов пришлось буквально по одному человеку собирать альпинистов в тылу и по всем фронтам.

К 1944 году ситуация изменилась. К началу боевых действий в Карпатах в состав сосредоточенных здесь соединений Красной Армии входило значительное количество специальных горных частей. При этом большинство из них имело опыт боев с фашистами на Кавказе.

Анализ материалов книги А.А. Гречко «Через Карпаты» показывает, что в карпатской операции со стороны Красной Армии участвовали три горнострелковых дивизии, десять горно-вьючных миномётных полков, две инженерно-саперных бригады и ряд других подразделений. Им противостояли части упомянутого 49-го горно-егерского немецкого корпуса, в который входили три горно-пехотных и одна легко-пехотная дивизии, две горно-пехотных бригады и один горно-егерский полк. Немцев поддерживали 1-я и 2-я венгерские горнострелковые бригады.

## Уроки Первой мировой

При планировании операции штабы частей и соединений 38-й армии, воевавшей в Карпатах, анализировали пусть и негативный, но поучительный опыт боев на этом направлении в годы Первой мировой войны. В тот период русские войска пытались преодолеть Карпаты. В декабре 1914 г. командующий Юго-Западным фронтом генерал И. И. Иванов, учитывая выход частей на Дуклинский перевал, приказал приступить к прорыву через главный Карпатский хребет для выхода в Венгрию. Эти действия стали известны противнику, и туда были переброшены два австрийских горных корпуса. Русские

войска 8-й армии генерала Брусилова вели упорные бои на горных перевалах, но под напором превосходящих сил противника отступили к реке Днестр.

В начале мая 1915 г. немцы осуществили известный Горлицкий прорыв на фронте 3-й русской армии и вынудили Брусилова начать отход с перевалов Карпатского хребта. Однако то, что не удалось достигнуть русским войскам в те годы, успешно осуществила Красная Армия спустя три десятилетия [1].

При подготовке к боям в наступлении через Карпаты использовался опыт боев на Кавказе. Разведывательные и стрелковые подразделения обеспечивались компасами, веревками и кошками для быстрого передвижения по горному рельефу. Изготавливались упрощенные конструкции вьюков для перевозки на лошадях снарядов, мин, патронов, термосов и ведер для варки пищи, ворота для подъема артиллерии вручную по крутым горным склонам. Конский состав был заново перекован.

На изготовление горного имущества привлекались специалисты войсковых мастерских и инженерно-саперных подразделений, а также опытные горные стрелки, имевшие опыт боев на Кавказе. Они использовались в качестве инструкторов для подготовки действий войск в условиях горного театра Карпат.

## Герой-казахстанец

Одним из таких воинов был и старший сержант Джуман Каракулов, успешно воевавший на Кавказе еще в 1942–1943 гг.

Славный сын казахского народа родился в 1921 г. в ауле на побережье Аральского моря. После окончания школы и курсов учителей заведовал начальной школой. В феврале 1942 г. был призван в Красную Армию и вскоре стал бойцом 83-й горно-стрелковой Туркестанской дивизии. Эта дивизия в составе Северо-Кавказского фронта принимала активное участие в горной войне на Кавказе. Проявив себя умелым и храбрым бойцом, Джуман в начале 1944 года был награжден орденом Славы 3-й степени. Но главный свой подвиг Д. Каракулов совершил уже в Карпатах.

В Восточно-Карпатской операции отличились воины 327-го гвардейско-



*Герой Советского Союза, старший сержант Джуман Каракулов*

го горнострелкового Севастопольского ордена Богдана Хмельницкого полка, где как раз и служил Каракулов (этот полк входил в 128-ю гвардейскую горнострелковую дивизию 3-го горнострелкового корпуса).

В районе сел Зброй и Дубровка немцы имели сильно укрепленный оборонительный узел. Взломать оборону было поручено роте капитана М. И. Пузанкова. В ходе боя группа горных стрелков под командованием Каракулова, выбив немцев из опорного пункта под селом Зброй, развернула трофейное орудие и открыла огонь по отступающему врагу. Через несколько дней Джуман Каракулов геройски погиб, повторив подвиг Александра Матросова.

Указом Президиума Верховного Совета СССР ему посмертно было присвоено звание Героя Советского Союза [1].

## Хроника пикирующего бомбардировщика

Однако победа в горной войне ковалась не только военными альпинистами, но и теми, кто воевал в горнострелковых и вспомогательных частях, попав в армию без предварительной горной подготовки.

Совершенно уникальной в этом отношении является биография Хиуаз Каировны Доспановой – единственной лётчицы-казашки в годы Великой Отечественной войны. Наше внимание привлек то факт, что отважная лётчи-

ца, помимо орденов Красной Звезды и Отечественной войны II степени, была награждена также медалью «За оборону Кавказа».

Исследуя боевой путь 46-го гвардейского ночного бомбардировочно-авиационного полка, мы выяснили, что в 1942–1943 гг. эта авиачасть участвовала в горной войне на Кавказе. Узнали и то, как молодая девушка из казахской степи стала летчиком этой знаменитой воинской части.

Она родилась 15 мая 1922 г. в селе Ганюшкина Гурьевской области. В 1940 году окончила с золотой медалью среднюю школу № 1 города Уральска. Параллельно обучалась в местном аэроклубе и вместе с аттестатом о среднем

образовании получила удостоверение летчика запаса. Попытка поступить в Военно-воздушную академию им. Жуковского оказалась неудачной. Год проучилась в Первом московском медицинском институте. Когда началась война, добровольно вступила в ряды Красной Армии и была зачислена штурманом-стрелком в 588-й ночной бомбардировочный авиаполк.

Этот полк ночных бомбардировщиков сыграл значительную роль в битве на Кавказе. Дело в том, что на его вооружении был многоцелевой самолет У-2 (ПО-2), на котором Хиуаз обучалась летному делу в школьные годы. Он представлял собой биплан (в основном деревянной конструкции с полотняной обшивкой) весом менее тонны и скоростью не более 152 км/час. На таких самолетах наши летчики в горных условиях вели разведку, корректировали огонь артиллерии, сбрасывали продовольствие и боеприпасы, вывозили раненых. Боевая эффективность была такова, что командование Люфтваффе даже издало приказ, чтобы за каждый сбитый У-2

немецких летчиков представляли к наградам. Именно такой боевой работой, кроме бомбардировок, занимался и экипаж, в состав которого входила казахстанская летчица.

В феврале 1943 г. за активную и успешную боевую работу по освобождению от фашистов Северного Кавказа 588-й авиаполк был переименован в 46-й гвардейский ночной бомбардировочный авиационный полк. Именно в тот месяц немцы начали отступление с Кавказа, а штурман-стрелок Х. К. Доспанова в числе других летчиков полка получила медаль «За оборону Кавказа».

С войны Хиуаз вернулась инвалидом II группы со сросшимися переломными обеих ног, но активно включилась в общественную жизнь. До выхода на пенсию в 1959 г. была секретарем Алма-Атинского горкома партии и много сделала для столицы Казахстана. Скончалась 20 мая 2008 г.

В преддверии 60-летия Победы Указом Президента РК Н. Назарбаева Хиуаз Доспановой было присвоено высшее звание государства – Халык Кахарманы (Народный Герой). Имя легендарной летчицы носит в наши дни дворец спорта в городе Атырау.



Хиуаз Доспанова



Х.Доспанова после освобождения Северного Кавказа (февраль 1943 г.)



Летчики и штурманы 588-го ночного бомбардировочного полка (1942 г.)



Транспортировка техники по горному склону




## Опыт войны в сегодняшних реалиях

Кавказские и карпатские бои еще больше обогатили опыт Красной Армии в ведении горной войны, который с учетом современных средств не потерял своего практического значения. К сожалению, этот опыт, как и наработки альпинистов ЦСКА Министерства обороны РК, не в полной мере используются в единственном в нашей армии горно-егерском полку. Достаточно отметить, что в первые годы после создания полка его подготовкой почему-то занимались не казахстанские военные альпинисты, а иностранцы.

В марте 2002 г. в Жамбылской области американские инструкторы начали проведение учебных занятий «Жардем – 2002» с личным составом горно-егерского полка (тогда еще батальона) и сержантами кадетского корпуса отдельной мотострелковой бригады г. Тараза [2]. А в это же время лучшая в мире команда военных альпинистов ЦСКА сокращалась, и к февралю 2017 г. в ней осталось только три действующих спортсмена высокой квалификации.

Такое отношение чиновников к казахстанскому опыту ведения горной войны и военным альпинистам Казахстана неизбежно привело к негативным последствиям. 17 февраля 2017 года во время учебных занятий в ущелье Коксай Жамбылской области от сошедшей снежной лавины погибли семь военнослужащих горно-егерского полка. Занятия проводились после затяжных снегопадов, без сопровождения инструктора альпинизма, несмотря на предупреждения местного егеря о лавинной опасности.

В настоящее время Министерство обороны РК и руководство ЦСКА принимают меры для возрождения команды военных альпинистов. Будем надеяться, что результатом этих усилий станет квалифицированная и безопасная подготовка горных стрелков нашей армии. 

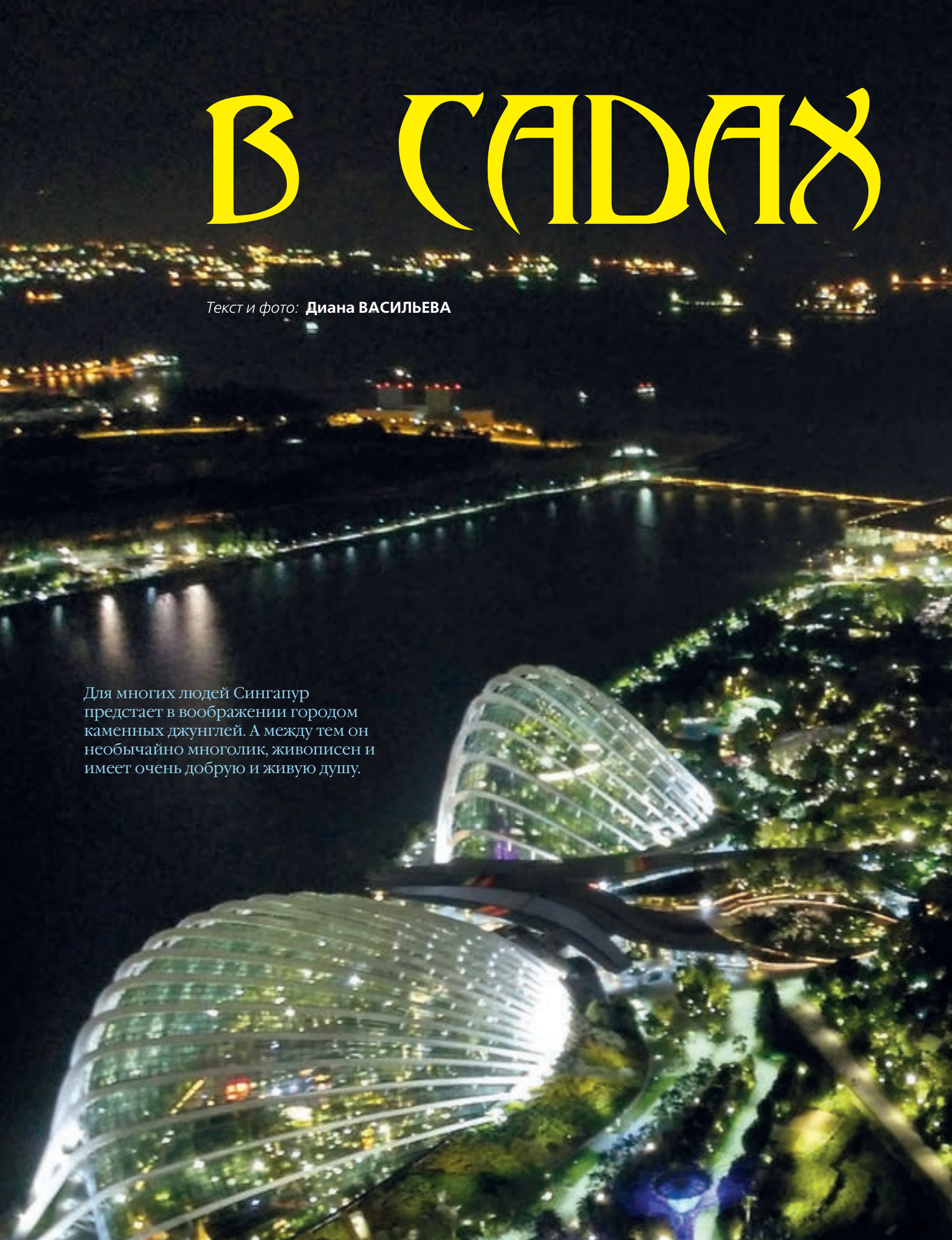
### Литература

1. Гречко А. А. Через Карпаты. М., 1970, С. 432.
2. Шемратов Д. Американский спецназ в горах Казахстана // Караван, 15 марта 2002 г.

# В САДАХ

Текст и фото: Диана ВАСИЛЬЕВА

Для многих людей Сингапур предстает в воображении городом каменных джунглей. А между тем он необычайно многолик, живописен и имеет очень добрую и живую душу.





# СНІТ АНЧРА



Наше путешествие в Сингапур началось с того, что мы...опоздали на самолет. Прилетев из Алматы в столицу Малайзии Куала-Лумпур, чтобы там пересесть на рейс в Сингапур, мы обнаружили огромную очередь на таможне, а позже пришлось искать станцию шаттла для переезда в другой терминал, дожидаться самого автобуса (он ходит раз в 20 минут) – и в результате, пролетев снизу вверх все четыре этажа аэропорта и пару раз чуть не сбив с ног достопочтенных иностранцев, мы подбежали к уже безлюдной стойке регистрации. До вылета оставалось еще 15 минут, но нас никак не хотели «понять и простить». Нам предложили два варианта: либо погулять денек по Куала-Лумпуру, а завтра вылететь другим рейсом, заплатив при этом в 10 раз больше стоимости наших пропавших билетов, либо ехать на автовокзал и добираться до Сингапура

на междугороднем автобусе. Дабы не терять время и сохранить свой туристический бюджет, мы воспользовались вторым вариантом.

Дорога была хоть и долгой (восемь часов), но совсем не утомительной. Мы останавливались один раз на обед и дважды проходили таможню: сначала малазийскую на выезд, а затем сингапурскую на въезд. Людей там было много, но везде присутствовал образцовый порядок.

Наконец в 10 часов вечера автобус достиг конечной точки пути. Потеряв добрую половину дня, хотелось побыстрее наверстать упущенное – поэтому, не взирая на усталость, мы отправились на первое свидание с городом.

### Спикинг синглиш?

Наш отель находился в арабском районе, недалеко от мечети Султана Хуссейна – самой старой в городе.

Помимо арабов мы встретили множество индусов и китайцев. Вообще, Сингапур – действительно многонациональная страна: здесь живут китайцы, малайцы, тайцы, индусы, а в деловом районе можно встретить огромное количество европейцев. Государственный язык в Сингапуре английский, но столь специфичный, что местного жителя поймет далеко не каждый соотечественник Шекспира, поэтому в народе язык прозвали синглиш – сингапурский английский. И действительно, мой муж, который прекрасно говорит по-английски, не всегда мог объясниться и понять, что ему отвечают, зато мне общение давалось легче – мой примитивный английский был понятен сингапурцам, и я порой выступала для мужа в роли переводчика.

В ночном Сингапуре путь наш лежал к самым известным достопримечательностям – колесу обозрения и



гостинице «Марина Бэй Сандс». Время было уже за полночь, но несмотря на это, чувствовалось, что город не спит, в окнах мерцает свет, кругом снуют такси. Хочу отметить, что именно такси, а не частные автомобили. Иметь собственное авто в Сингапуре – настоящая роскошь: мало купить машину, нужно заплатить за нее налог в два раза больший, чем стоит сам автомобиль. Наверное, поэтому в Сингапуре нет пробок.

...Город словно дышал, нас окружало множество деревьев, цветущих

кустарников, зеленых пальм. Везде горели фонари, и что нас больше всего поразило – не было видно ни одного провода (кто был в Бангкоке, тот поймет): вся проводка здесь проложена под землей. Пройдя несколько километров, мы вышли к колесу обозрения Singapore Flyer. Неподалеку расположилась еще одна достопримечательность – тропический парк «Сады у залива» со своими знаменитыми сказочными деревьями. А через дорогу переливалась огнями самая известная гостиница Сингапу-

ра – «Марина Бэй Сандс» – с открытым бассейном на крыше, откуда открывается прекрасный вид на город. Всё оказалось рядом, почти в одном месте – на набережной Марина Бэй. Погуляв так до двух часов ночи и несколько раз попав под дождь, встретив на набережной спящих индусов и катающихся на сигвеях туристов, мы вернулись в отель.



Прокатились мы и на самом большом в мире (165 метров в высоту) колесе обозрения. Один круг колесо проделывает примерно за полчаса, так что времени вполне достаточно, чтобы всё увидеть



## Орангутанг как символ туриндустрии

Сингапурский зоопарк – очень приятное место, включающее речное и ночное сафари. Но для начала мы побывали в гостях у пернатых, для которых выделен отдельный парк.

Парк птиц Джуронг – самый большой в Азии и один из крупнейших в мире. Он разделен на несколько тематических зон – от «Мира тьмы» с ночными обитателями до «Побережья пингвинов» и павильона с водопадом. Здесь собраны представители всех уголков земли: величавые орлы и обворожительные фламинго, говорливые туканы и попугаи на любой

цвет и размер, пеликаны и смешные пингвины. Мы приехали к самому открытию и провели здесь почти весь день.

Что касается зоопарка, то он тоже разделен на несколько географических зон, где воссозданы целые экосистемы: дикая Африка, остров гиббонов, королевство приматов, парк рептилий, морозная тундра и т.д. Для самых опасных зверей установлены стеклянные вольеры, в которых стекла позволяют человеку видеть животное, а животному человека – нет. Звери в этих условиях ведут себя максимально спокойно.

В общем, зоопарк нас покорила – мы «зависли» здесь надолго. Никогда в жизни я не видела столько необычных животных: носачей, гуанако, самого большого голубя в мире, который по размерам превосходит самую маленькую антилопу. Но наиболее популярные обитатели – малая и большая панды. И если больших панд мы видели по телевизору и были заочно знакомы, то малая панда стала для нас настоящим открытием! Этот зверек размером с крупного енота имеет яркую рыжую окраску и милую мордашку. Он очень быстрый и ловко лазает по деревьям.



Правда, посетителей не очень жалует – видать, изрядно надоели.

Конечно, в зоопарке проводятся многочисленные шоу. Одно из самых популярных – завтрак с орангутангами, где можно вкусно подкрепиться, а заодно и сфотографироваться с приматами. Кстати, долгие годы в этом шоу участвовала самка суматранского орангутанга Ах Менг, которая стала символом всей туристической индустрии Сингапура. И когда мы выбрали кафе, чтобы перекусить, то оказалось, что оно носит название в честь этой обезьяны – «Ah Meng Kitchen».

Под конец мы поучаствовали в еще одном необычном мероприятии – ночном сафари. Сев в открытый вагончик, мы отправились в путь. Честно сказать, было жутковато, особенно когда осознаешь, что в вольерах нет клеток. Возле каждого вольера горел фонарь, имитирующий лунный свет, поэтому было несложно рассматривать животных. На остановках предлагалось выйти и погулять пешком по тропинкам, но в тот момент мы не решились. Зато теперь у меня появилась маленькая мечта: в следующий раз обязательно пройду по всем ночным тропинкам.



Малая панда стала для нас настоящим открытием! Этот зверек размером с крупного енота имеет яркую рыжую окраску и милую мордашку



# Ах, какая Ах Менг!

Она стала единственным представителем мира животных, удостоенным звания посла Национального совета по развитию туризма Сингапура. С момента открытия сингапурского зоопарка несравненная Ах Менг была его официальным «лицом» и попутно самой дорогой фотомodelью в мире – среди животных, естественно.

Только за получасовую фотосессию с этой знаменитой обезьяной сингапурский зоопарк брал 2500 сингапурских долларов. И знаете, никого это не останавливало. На протяжении более 40 лет посетители могли не только посмотреть на нее сквозь решетку вольтера, но и зайти внутрь, чтобы попить чаю с Ах Менг, которая славилась своей добротой и радушием. Рядом с ней фотографировались все: начиная от простых туристов до Майкла Джексона и королевских особ. Телевизионщики, производители календарей и редакторы модных изданий занимали место в очереди и ждали месяцами, чтобы взять Ах Менг «напрокат». А ещё можно было провести свадебную церемонию прямо в её «павильоне». Были и отчисления за прокат фильмов, в которых снималась Ах Менг (32 документальных картины), и продажи сувениров с ее узнаваемой и дружелюбной физиономией. Говорят, что Ах Менг получала за день своей «работы» больше, чем самые знаменитые модели 70-80-х годов.

Но всё же каким образом простая самка орангутана стала звездой даже не национального, а мирового масштаба? Всё очень просто и почти случайно.

Когда под руководством Ли Куан Ю Сингапур из бедной страны «третьего мира» начал превращаться в одно из самых богатых государств Юго-Восточной Азии, было решено выделить земли под современный зоопарк. Предполагалось, что животные будут в нем отделены от публики не решетками, а рвами с водой ниже поля зрения посетителей или незаметными стеклянными стенами. Сказано – сделано.

Но это сейчас сингапурский зоопарк считается одним из лучших в мире, а в начале 70-х, перед официальным открытием, его коллекция была настолько бедна, что было просто нечем привлечь посетителей. И тогда администрация сделала нестандартный «ход конём», точнее обезьяной. На открытии гостей встречал орангутанг и всем,



абсолютно всем, разрешили с ним здороваться, обниматься и фотографироваться. Бесплатно. Однако самец орангутанга, которого выбрала администрация, был низкорослым, так что взрослым приходилось присаживаться на корточки, плюс отличался сей «фотомodelь» несносным нравом. И тогда его быстренько заменили на более крупную и спокойную самку Ах Менг. Затем ее симпатичная и добродушная мордочка попала в выпуски мировых новостей. И началось!

По материалам сайта <http://maleglance.blogspot.com/2015/03/2500.html>



## Орхидейная дипломатия

Еще одним ярким местом стал ботанический сад. Это единственный тропический сад, включенный в Список объектов Всемирного наследия ЮНЕСКО. Здесь нет высокотехнологичных строений, зато природа представлена во всем своем великолепии. На площади 80 гектаров расположились имбирный сад с водопадом, небольшой кусочек настоящего тропического леса и национальный сад орхидей, который является главной достопримечательностью. Здесь выращивают более 2000 разных видов орхидей, причем любой понравившийся цветок можно приобрести – его упакуют так, что он без вреда перенесет перелет в любую точку Земли. Кстати, когда сад посещают знаменитости, в их честь называют лучшие местные гибриды орхидей. Так что, гуляя по саду, можно наслаждаться ароматами принцессы Дианы, Маргарет Тэтчер и даже Дмитрия Медведева.

К слову, этот сад является также единственным в мире, работающим круглый год. Он открыт с 5 утра и до полуночи, а вход в него бесплатный. Здесь можно провести целый день, а затем возвращаться вновь и вновь. И каждый раз откроешь для себя что-то новое.

## Трансфер в будущее

Сингапур – с таким волшебным и необычным обликом – по праву считается еще и городом будущего! Все его достопримечательности не просто высокотехнологичны, они еще высокоэкологичны! Я уже говорила, что Сингапур очень зеленый город – это связано и с тем, что по местным законам, если ты строишь здание, то обязан посадить такое же количество растений, какое было вырублено при застройке. Поэтому почти у любого здания здесь обязательно имеется свой сад.

Но настоящим чудом Сингапура стали «Сады у залива». Огромный парковый комплекс, включающий в себя две оранжереи: «Цветочный купол», где соседствуют несколько садов из разных уголков земного шара, и «Облачный лес», в

котором имеется свой 35-метровый водопад и гора высотой более 40 метров с пышной тропической растительностью.

Главной же притягательной силой обладают 18 гигантских футуристических деревьев Super Tree Grove («стальные супердеревья»), словно шагнувших сюда из фильма «Аватар». Достигающие в высоту до 50 метров, они имеют стальные каркасы, обвитые множеством красивейших растений. На самом большом дереве расположен ресторан, с которого открывается чудесный вид на парк, но это не единственная смотровая площадка. Самые высокие деревья соединяет подвесной мост. Когда мы туда поднялись, открылся потрясающий вид.

В течение всего дня деревья «Аватара» собирают энергию от солнца (в кронах установлены солнечные батареи), а ночью взору открывается потрясающее музыкально-световое шоу: деревья горят тысячами разноцветных огней, звучит красивая музыка, собирается множество горожан и туристов, все радуются, а кто знает слова – поет во весь голос.

Конечно же, прокатились мы и на самом большом в мире (165 метров в высоту) колесе обозрения. Один круг колесо проделывает примерно за полчаса, так что времени вполне достаточно, чтобы всё увидеть. Катились мы днем и поэтому видели город в дневном свете, а вот на крышу отеля «Марина Бэй Сандс», где находится смотровая площадка, отправились уже после заката. С высоты 57-го этажа открывался потрясающий вид на ночной город. Очень поразил порт: кораблей в нем столько, что в темноте кажется, будто это продолжение самого города – с домами, магазинами и рестора-

нами. Интересно и то, что все достопримечательности, которые мы наблюдали с перечисленных мест, находятся в шаговой доступности друг от друга, но каждый раз, когда мы поднимались на новую точку обзора, пейзажи открывались совершенно в другом свете.



Вот таким мы увидели Сингапур. Город будущего, в котором нет границ между природой и технологиями, все взаимосвязано, все работает, как раньше писали, во благо и во имя человека. Город чистый, зеленый, очень понятный и в то же время невероятный. Даже трудно представить, каким он станет лет через пять-десять... 🌍







Основная задача мероприятия, впервые организованного в 2001 году, – продвижение туризма Таиланда и пограничных регионов стран долины Большого Меконга. Выставка предоставляет возможность малым и средним предприятиям региона продемонстрировать свои продукты на международной арене. Многочисленные посетители выставки – туристические агентства, представляющие крупнейшие рынки Европы, Юго-Восточной Азии, Соединенных Штатов, Австралии и Новой Зеландии, а также развивающихся стран СНГ, Восточной Европы, Ближнего Востока, Южной Америки и Южной Африки.

**Tourism Authority of Thailand (TAT)**

в сотрудничестве с представителями тайской туристической индустрии является организатором самого грандиозного B2B-мероприятия – «**Thailand Travel Mart Plus**» Amazing Gateway to the Greater Mekong Subregion' (TTM+) 2017, которое проводится **14-16 июня 2017г.** на площадке Международного Выставочного Центра (CMECC) в **Чиангмае**



**E-mail:** [info@thailandtravelmartplus.com](mailto:info@thailandtravelmartplus.com) , [ttmplus@gmail.com](mailto:ttmplus@gmail.com)

**TTM Secretariat :**

TOURISM AUTHORITY OF THAILAND, 12th Floor, 1600 New Phetchaburi Road, Makkasan, Ratchathewi, Bangkok 10400, THAILAND

<http://www.thailandtravelmartplus.com/contact.html>



# TEZ TOUR: СТРАТЕГИЯ И ПРОГНОЗЫ

Фото: Елена ЮРЧЕНКО

На казахстанском рынке с давних пор хорошо известен международный туристический оператор TEZ TOUR. Имея репутацию одной из самых надежных и высокотехнологичных компаний с эффективной системой онлайн-бронирования и автоматизацией всех рабочих процессов, TEZ TOUR ныне превратился в лидера по отправке туристов из России, стран СНГ и Восточной Европы. Основанный в 1994 году как российская компания, сейчас это по сути транснациональный холдинг, чьи 73 офиса раскинулись по всему миру, охватывая 27 стран – от Доминиканы и Сейшел до Франции и Китая.



Талгат Даиров



Равиль Фарахов

Казахстан в этой системе занимает далеко не последнее место, находясь в зоне первоочередных интересов туроператора. Вот и в дни проведения в Алматы международной туристической выставки KITF компания TEZ TOUR организовала в отеле Rixos Almaty знаковое мероприятие под названием WORKSHOP & ROUD SHOW 2017.

О том, как оно проходило и какие плоды принесло, рассказал нашему изданию генеральный директор TEZ TOUR в Казахстане **Талгат ДАИРОВ:**

– О степени интереса к сегодняшнему мероприятию говорит тот факт, что на него было зарегистрировано 325 туристских агентств. Мы провели наш воркшоп во второй день выставки KITF с расчетом, что в нем примут участие не только компании из Алматы, но и со всего Казахстана. И эта задумка удалась. Мы впервые проводим подобное мероприятие, объединив два таких формата, как воркшоп и руд-шоу. В первой части гостей встречали 19 наших партнеров: отельеры из Турции, Доминиканы и острова Хайнань, авиакомпания SCAT/Sunday Airlines, Комитет по туризму провинции Хайнань (КНР) и Министерство туризма Доминиканской Республики, а также страховая компания HSK. Вместе с ними были и наши представители в Турции, Беларуси и на Хайнане. Три с половиной часа прошли в жестком рабочем графике, после чего состоялся розыгрыш призов и подарков, а для 150-и наших лучших партнеров из ведущих турагентств Казахстана был дан гала-ужин с разнообразной концертно-развлекательной программой, включавшей выступление популярной казахстанской рок-группы Royals Band.

Судя по многочисленным отзывам, формат оказался удачным, участники извлекли для себя много нового и полезного. Сейчас мы подытожим итоги,

проведем анализ по итогам летнего сезона и постараемся оценить эффективность сегодняшнего мероприятия с точки зрения увеличения продаж. В планах уже есть проведение воркшопа осенью в Астане, когда откроется ежегодная выставка Astana Leisure. Поэтому я думаю, что мы и в будущем продолжим практику проведения подобных встреч.

А вот как оценили мероприятие сами его участники.

**Равиль ФАРАХОВ**, директор международного департамента корпорации FEN DU:

– Наша компания, которая позднее стала частью мощной многопрофильной финансовой группы FEN DU (Пекин), была одним из первопроходцев, кто проложил дорогу из Казахстана на остров Хайнань со знаменитым курортом Санья. Это было семь лет назад. Сначала вместе с авиакомпанией SCAT мы организовали чартерную программу, а сейчас уже выросли до регулярных авиарейсов из двух городов – Алматы и Астаны. С TEZ TOUR нас связывают давние партнерские отношения, мы – «верные лебеди», партнеров не меняем. Наши компании объединяет прежде всего ответственность за каждого туриста, потому что для нас турист – не наличность, а личность.



Ергин Касымов



Александр Буртин (слева) и Талгат Даиров

Всё, что делает TEZ TOUR, можно также отнести к понятию высоких технологий туризма, когда современные методы и подходы к работе помогают привлекать и открывать новые рынки. Например, на Хайнань поток туристов из России и Казахстана в последние два года был очень слабый – в силу экономических проблем. А сейчас произошел настоящий бум – TEZ TOUR наряду с несколькими другими мощными туроператорами активно вошел на туристический рынок острова, фактически заново открыв это направление для России и Казахстана. И сегодня только от этой компании мы принимаем семь самолетов в неделю – порядка полутора тысяч туристов.

Формат сегодняшнего мероприятия – действенный и качественный. Здесь знакомство доходит до понятия «малого круга внимания», когда ты общаешься фактически тет-а-тет со своими действующими и потенциальными партнерами, делишься мнениями и идеями, которые помогают скорректировать линию поведения в будущем.

**Ергин КАСЫМОВ**, туристская фирма «Лавка странствий» (Костанай):

– Конечно, такие мероприятия нужны, поскольку дают возможность встретиться с партнерами. А TEZ TOUR – это вдобавок и стратегический наш партнер, ведь помимо головного офиса в Костанайе у нас есть

еще три офиса в Алматы, Астане и Рудном, которые являются франчайзинговыми, то есть работают под вывеской TEZ TOUR. Текущая жизнь и конкуренция не дают нам возможности останавливаться и успокаиваться, а на подобных встречах мы узнаем о новых планах партнера: что ждать, на что равняться, получаем информацию, которая потребуется для работы в ближайший туристский сезон, сами вносим какие-то предложения, замечания, просьбы. Кроме того, для нас как турагентства очень важно общение с отельерами и принимающими туроператорами из других стран, а сегодняшний воркшоп как раз позволяет это осуществить.





Значимость же прошедшего мероприятия красноречивее всяких слов подчеркивает тот факт, что в Алматы приехал руководитель международного холдинга TEZ TOUR **Александр БУРТИН**, любезно согласившийся дать интервью нашему журналу.

– **Какое место занимает казахстанская составляющая в системе TEZ TOUR как международной цепочке офисов вашей компании? Как вы оцениваете туристический потенциал нашей республики?**

– С точки зрения количества потенциальных туристов Казахстан идет сразу после России и Украины. Но если брать рыночные реалии, имея в виду развитие инфраструктуры выездного туризма, то ваша республика конкурирует с такими странами постсоветского пространства, как Литва, Латвия, Белоруссия. Конечно же, с учетом таких факторов, как отсутствие выхода к морям, континентальный климат, желание побывать в других странах, у Казахстана есть большой потенциал. Но пока, с нашей точки зрения, он не реализован в достаточной степени.

– **Ваш давний слоган «Высокие технологии туризма» по-прежнему актуален для компании?**

– Без технологий сейчас и полшага невозможно сделать. Если говорить о

прошлом, то мы действительно могли обойтись хорошим менеджером, телефоном и факсом и делать работу в полуручном режиме. В то время слоган «Высокие технологии туризма» был скорее трендом – направлением, куда мы движемся, чего хотим достичь. Сейчас же без моментальной обработки заявок и ответов – а для этого требуются большие вычислительные мощности программ – невозможна работа ни одного уважающего себя туроператора. Поэтому, безусловно, мы в этом отношении постоянно улучшаем качество своих программ – наш IT-департамент не спит ни днем ни ночью, лишь бы клиент получил требуемый уровень обслуживания.

– **Ваш прогноз на этот год по туристическим направлениям: куда поедут туристы из России и Казахстана? И есть ли разница в приоритетах у жителей наших стран?**

– Безусловно, такая разница существует. Разные рынки, имеющие свою специфику, связанную как с близостью определенных стран, так и возможностями самого рынка. Но есть и общие зоны интереса. Массовым направлением для обеих стран является, например, отдых в Турции. В России в этом году такая возможность открылась, теперь стоит задача приблизиться к докризисным показателям.

Есть общие интересы по египетскому направлению, но если Казахстан туда уже летает, то мы пока еще ждем решения. Также есть рынки, к которым больше тяготеет наша страна – например, близкая ментально и по культуре Греция. А вот Эмираты – ключевое направление для Казахстана. Хотя оно интересно и для России, особенно в свете отмены въездных виз в эту страну. Наконец, есть традиционные зимние направления, но если в России имеется хороший спрос, допустим, в Доминиканскую республику или на Канарские острова, то в Казахстане в приоритете направление Юго-Восточной Азии – Китай, Таиланд.

В целом же мы надеемся на пусть не восстановление, но некое улучшение общих объемов отправок из наших стран. Это связано прежде всего с укреплением рубля, как впрочем и тенге. Но к этому нужно еще добавить положительную динамику по развитию экономики. Ведь пока что реальные доходы населения (по крайней мере, в России) падают. То есть, с одной стороны, люди хотят увидеть мир, который становится все более открытым, а с другой – экономическая ситуация тормозит это желание. Но будем надеяться на лучшее. 🌐

# НА КРАЮ НЕБА И МОРЯ



Остров Хайнань, что по-китайски означает «край неба, который сливается с краем моря», традиционно славится своими долинами термальных источников, вулканами, белоснежными пляжами и древней культурой. А еще это единственное место в Китае с тропическим климатом.

За два тысячелетия остров не раз менял свое обличье, из места для опальных вельмож превращаясь во всекитайский центр хрусталя, в шелковый остров, в остров нефритовых скульптур. Здесь есть даже дворец жемчуга, где можно увидеть процесс выращивания морского и речного жемчуга – гордости острова.

Одна из самых запоминающихся экскурсий на Хайнане – посещение крупнейшего в Азии центра буддиз-

ма «Наньшань». Этот огромный парк трудно обойти за день. Храмы, пагоды, монументы...

Над храмом богини милосердия Гуаньинь возвышается ее самая высокая в мире статуя высотой 108 метров, что на 14 метров выше статуи Свободы. А в отдельном павильоне хранится самая большая в мире золотая статуя этой же богини (140 кг). Эта статуя не только включена в Книгу рекордов Гиннеса, она является еще и величай-

шей буддийской святыней – в ней находятся частички праха Будды Шакьямуни, основателя буддизма, жившего 2,5 тыс. лет назад.

На Хайнани вы увидите самого большого и знаменитого дракона в Азии, попадете в Долину долголетия, где каждый год собираются местные долгожители. Их на острове очень много, а их долголетие объясняется тем, что здесь много кокосов, чье молоко, как говорят, продлевает жизнь.

На самых высоких горах острова перед вами развернутся пейзажи неопишуемой красоты. Главной изюминкой гор являются огромные камни среди утопающей зелени. Особенно красивый вид открывается, когда поднимаешься по канатной дороге на самую знаменитую вершину Дуншаньлин.

Южная часть острова с центром в городе Санья развивается как центр международного туризма. Недалеко от Саньи расположен Остров обезьян, где обитают более двух тысяч гуансийских макак. А через пролив перекинута канатная дорога – самая длинная в Азии (2138 м). С высоты птичьего полета вы увидите пролив, открытое море, плантации жемчуга и агар-агара, завораживающие виды бирюзового моря.

Но все-таки для большинства наших туристов главной целью поездки в Китай является совмещение отдыха и оз-

доровительных процедур из арсенала традиционной китайской медицины. Несомненно, лучшее место для этого именно Хайнань. Сегодня это не просто курорт с фешенебельными отелями и развлекательными заведениями, но и место сосредоточения лечебных и санаторных учреждений высокого уровня. В частности, на острове функционирует свыше 10 сертифицированных центров традиционной китайской медицины. Большинство из них находятся в городе Санья.

Известно, что Хайнань имеет вулканическое происхождение. На острове и сейчас остались свидетельства в прошлом бурной вулканической деятельности: потухший вулкан Ма Ань, а также термальные источники. Их воды – подлинный эликсир для оздоровления организма. Высокое содержание фтора, кремниевой кислоты и радона благоприятно влияет на кожу и суставы. Научно доказано, что регулярное купание в источниках в значительной мере улучшает состояние здоровья больных с ревматоидным артритом, гипертонией, грыжей межпозвоночного диска, ишемической болезнью сердца, а также различными заболеваниями кожи.

В местных оздоровительных комплексах создано множество ванн и бассейнов, которые наполняются водами термальных источников. Зачастую естественные полезные свойства

вод дополняются с помощью специальных добавок из арсенала традиционной китайской медицины.

Мы еще не упомянули немаловажную для наших туристов деталь – в сфере обслуживания Хайнаня с каждым годом все чаще звучит русская речь. И, кстати, общее число туристов, приезжающих на остров, с каждым годом увеличивается, и это несмотря на общее снижение туристских потоков в мире.

При оформлении тура на Хайнань вы можете воспользоваться услугами компании **TEZ TOUR Kazakhstan**. Все подробности на сайте [Tez-Tour.com](http://Tez-Tour.com) или по телефону +7 /727/ 278 8282.

*С использованием материалов*

<http://marstravel.ru> и

<http://newmed-china.com/kliniki/khainan>



# ВЕСНА В ВАШЕМ ДОМЕ



## РОСКОШЬ, ДОСТУПНАЯ КАЖДОМУ

- ✓ Ремонтно-отделочные работы
- ✓ Подбор материалов и мебели
- ✓ Оптимальный и точный расчет
- ✓ Строительство
- + Услуги по дизайну и проектированию в подарок!

Компания **VIPREMONT.KZ** создаст идеальное помещение для Вашей жизни и работы.

Мы с удовольствием превратим ремонт, отделку или строительство дома в недолгое, но максимально организованное мероприятие с превосходным конечным результатом!

+7 (727) 328 20 38

+7 (777) 166 77 99

INFO@VIPREMONТ.KZ

**WWW.VIPREMONТ.KZ**



# ОТКРОЙТЕ ДЛЯ СЕБЯ ОСТЕОПАТИЮ – МЕДИЦИНУ XXI ВЕКА!



Остеопатия – принципиально новое медицинское направление, при котором используются **нестрессовые, безлекарственные и безопасные методы ручного воздействия.**

Врач-osteopat способен выявить корневые причины, приведшие к развитию заболевания, что гораздо более эффективно, чем просто временное облегчение самочувствия.

Принцип лечения остеопатии построен на восстановлении обмена веществ, улучшении кровоснабжения, устранении защемления нервных окончаний, возвращении подвижности в суставах и таким образом **устранении причин различных заболеваний.**

Современная остеопатия практически **не имеет противопоказаний и используется для лечения как взрослых, так и детей.** В сферу её применения подпадают:



Беременность и роды: угроза прерывания, боли различной локализации, токсикоз, низкое предлежание плаценты, подготовка к родам, восстановление после родов.



Детские болезни: потливость (головы, шеи, спины), гипертензионный синдром, перинатальная энцефалопатия, задержка в развитии.



Заболевания неврологического характера.



Болезни позвоночника и суставов.



Последствия травм и операций.



Болезни внутренних органов.



Болезни ЛОР-органов.



На любом этапе жизни – с момента зачатия, рождения и до глубокой старости – остеопатия является эффективным средством профилактики и лечения большинства функциональных заболеваний. Для лечения врачу-osteопату не нужны медикаменты – вся сила заключается в его чутких и тренированных пальцах.

В Алматы за профессиональной остеопатической помощью вы можете обратиться к специалистам

**Нурлану ЖУМАХАНОВУ**




моб. +7 701 2555 330, [zhumahanovn@mail.ru](mailto:zhumahanovn@mail.ru)

**Калиле КАЛИЕВОЙ**



моб. +7 705 164 7551, [kalilya2030@mail.ru](mailto:kalilya2030@mail.ru)

*Наравне с высшим медицинским образованием эти врачи имеют дипломы Евразийского института остеопатической медицины. Они – постоянные участники международных семинаров по остеопатии во Франции, России и Киргизии. Но самое главное – это их успешный 15-летний опыт работы в области остеопатии.*



# «ДНЕВНИКИ ПУТЕШЕСТВЕННИКА»: В ФОКУСЕ – ЛИТВА

Текст и фото: **Дмитрий Топоров**, шеф-редактор программы «Дневники путешественника»



У каждого путешествующего журналиста есть страны, репортажи из которых делаются с особой любовью. У меня это пять-шесть мест на планете, куда я прилетаю, зная, что помимо хорошего сюжета привезу еще теплые воспоминания, как будто побываю в гостях у старого друга. Одна из таких стран – Литва.



В майских выпусках «Дневников путешественника» на телеканале ON TV мы снова будем показывать самые интересные места этой по-домашнему уютной страны. Помимо столицы, Вильнюса, мы побываем в других замечательных местах. Например, в Тракае. Это древний город, который находится совсем недалеко от литовской столицы. Самое известное место в Тракае – островной замок. Удивительная крепость, построенная на рубеже XIV-XV вв. Самое большое из подобных сооружений, сохранившихся в Литве. Когда-то, во времена бушевавших здесь войн, замок был почти полностью разрушен и годами лежал в руинах, и только в самом начале прошлого века его начали восстанавливать. Сейчас это знаковое место, которое можно назвать одной из визитных карточек страны. В теплое время года на его территории проходят концерты и спектакли на исторические темы. В Тракае также можно



отведать уникальную караимскую кухню, доставшуюся городу в наследие от воинов-караимов, которые были приглашены сюда князем Витовтом для охраны замка и его окрестностей.

Далее Друскининкай – тихое и спокойное место удивительной красоты, где можно не только отдохнуть в уединении, но и поправить здоровье. Поездку сюда мы удачно совместили с посещением Грутаса, или, как его называют, «Парка Советского периода». Изначально у него было немало противников – и не только в Литве, но и в соседних странах. Предложение собрать в одном месте наиболее эффективные памятники советских времен многим казалось сомнительным. Но оригинальная идея сработала. Более сотни внушительных скульптур под открытым небом, несметное количество более мелких экспонатов и мрачно стоящие то здесь, то там смотровые вышки



стали своеобразным напоминанием об особенностях советского строя. Монументы свозились практически со всех регионов Литвы, и это было сопряжено с огромными трудностями. Например, скульптура в честь партизан-подпольщиков имеет общий вес в 111 тонн. Пока ее доставили из Вильнюса, лопнул не один десяток покрышек.

Во втором по величине городе Литвы Каунасе наша съемочная группа задержалась на несколько дней. Для меня было особенно важно сделать репортаж из музея Чюрлениса. Уникальный музыкант и художник оставил после себя очень яркое наследие. Увидеть оригинальную живопись мастера – это действительно дорогого стоит, к тому же в этом музее есть экспозиция, рассказывающая о развитии искусства в стране в целом. В начале прошлого века Каунас даже был столицей литовского государства. Это длилось совсем недолго, но, тем не менее, повлияло на развитие города. 🌐

# Багама-

Текст и фото: **Александр КИРИЧЕНКО**

Я побывал на Багамах несколько месяцев назад. Ещё в далёких восьмидесятых, слушая на кассетном магнитофоне хит «Bahama Mama» заводной диско-группы «Boney M», я, как и многие советские люди, пытался представить эти почти сказочные пиратские острова. Но что мы могли знать в доинтернетовскую эпоху о далёкой экзотической стране, кроме скупой информации из Большой советской энциклопедии? Надо признаться, не владея в достаточной степени в то время английским языком, я и не предполагал, что мамаша с Багам – просто имя нарицательное для описания многодетной матери-толстушки. Но одного только слова «Багамы» было достаточно для разгула фантазии! Прошли годы...

В последнее десятилетие, когда были ликвидированы страшные последствия ураганов «Деннис» и «Флойд», разрушивших дома, дороги, курорты и даже прибрежные рифы, Багамские Острова стали одним из любимых мест отдыха западных туристов. А для нашего человека – это вожденная мечта. Хочу поделиться своими впечатлениями с теми, у кого есть финансовая возможность и желание провести отпуск в этом местечке земного шара.

В первую очередь стоит определить для себя цель поездки и узнать несколько особенностей предстоящего путешествия. Перелёт из Казахстана – долгий и недешёвый. Большинство отелей расположено на двух соседних островах – Нью-Провиденс и Парадайс. Здесь практически нет экономичных вариантов размещения. В основном представлены четырех- и пятизвёздочные отели. Некоторые из них предлагают концепцию «всё включено». Альтернатива – не менее дорогое индивидуальное посещение островов. Третий и, на мой взгляд, самый оптимальный вариант – морской круиз на комфортабельных лайнерах, которые круглогодично прибывают сюда аж по четыре штуки в день из нескольких американских портов Флориды и Нью-Йорка! Одним из них я и воспользовался.

Прелесть морского путешествия заключается в том, что огромный корабль в полной мере заменяет средней величины курортный резорт. Здесь и уютные каюты с индивидуальными балконами, и рестораны, бары, бутики, сувенирные лавки, дискотеки и казино. На верхней палубе – бассейны, лежаки и шезлонги для принятия солнечных ванн, теннисные корты, волейбольные и детские площадки. А теперь о самом приятном. Если вы можете обойтись без спиртного и не подвержены влиянию азартных игр – на время плавания о деньгах можно просто забыть! Они вам пригодятся на



# МАМА







**ПОСЛЕДНЕЕ ДЕСЯТИЛЕТИЕ, КОГДА  
БЫЛИ ЛИКВИДИРОВАНЫ СТРАШНЫЕ  
ПОСЛЕДСТВИЯ УРАГАНОВ «ДЕННИС»  
И «ФЛОЙД», РАЗРУШИВШИХ  
ДОМА, ДОРОГИ, КУРОРТЫ И ДАЖЕ  
ПРИБРЕЖНЫЕ РИФЫ, БАГАМСКИЕ  
ОСТРОВА СТАЛИ ОДНИМ ИЗ  
ИЗЛЮБЛЕННЫХ МЕСТ ОТДЫХА  
ЗАПАДНЫХ ТУРИСТОВ. А ДЛЯ НАШЕГО  
ЧЕЛОВЕКА – ЭТО ВОЖДЕЛЕННАЯ МЕЧТА**

суше. Всё включено в стоимость круиза. И ещё. Вся эта современная одиннадцатипалубная громадина со всеми услугами, включая номер и питание, остаётся в вашем распоряжении даже после того, как вы сойдёте на берег очередного острова. Как оказалось, с учётом богемно-багамского образа жизни и цен – это огромный плюс. Я взял четырёхдневный круиз из порта в Майами и через семь часов причалил в столице этого островного государства – городе Нассау. При желании на время пребывания в городе можно было снять номер в столичном отеле, питаться в местных ресторанах и кафе, рассчитанных на любые кулинарные вкусы, посещать ночные дискотеки, любоваться историческими достопримечательностями, купаться и загорать на лазурных пляжах. После нескольких часов предварительного разведтура стало ясно, что с моими активами следует остановиться на самостоятельных экскурсиях и купании. Все остальные радости жизни – на родном пришвартованном корабле.

Поход в ближайший супермаркет слегка удивил. Ничего местного не увидел (а может, плохо искал). Почти все продукты – из Америки и Канады,

а цены в 2-3 раза выше, чем во Флориде. На огромный магазин нашёлся один небольшой прилавок с сыром с заоблачными цифрами на ценниках. Единственное светлое пятно – недорогое и качественное калифорнийское вино в огромных пятилитровых бутылках! Стоимость поездки в такси и чек в ресторане спокойно воспринимаются только в состоянии легкого опьянения. Средний обеденный чек – от 40 долларов на человека и до бесконечности. Даже сети быстрого питания как будто соревнуются между собой, кто больше загнёт цену за гамбургер! Посадка в такси обойдётся в 10 долларов, а далее – по нарастающей. Дешевле взять напрокат мотоцикл или машину. Однако прежде стоит задуматься, так как движение на Багамах, как в Англии, Японии или Австралии, – левостороннее, а все машины с левым рулем – из США. И еще на островах крайне негативно относятся к любителям прокатиться на мотоцикле без шлема.

Отношение местных жителей к туристам весьма меркантильное. Это чувствуется сразу, как только нога ступает на багамскую землю. В первый же день я наткнулся на небольшую кокосовую рошу и в последующие дни выпивал

по 2-3 фрукта. Эти же самые кокосы островитяне продавали несведущим туристам по 5-6 долларов за штуку.

Нассау напоминает чистенький, утопающий в цветах и зелени уездный городок, вытянувшийся вдоль морского побережья, с почти игрушечными разноцветными домами-пряниками, в основном не выше двух этажей. Центральная часть города – исторический центр. Это небольшая территория размером километр на триста метров. Тут расположены здание Колониальной администрации, музей пиратов и Национальная библиотека. Совершенно случайно удачно наткнулся на знаменитый Соломенный рынок с обилием сувениров ручной работы, сделанных на Кубе и в Китае. Западнее, в одном из самых старых зданий города, размещен му-



зей Помпей. Путеводитель извещает о том, что этот музей владеет обширной коллекцией документов и исторических экспонатов об истории рабства на островах. Чтобы не портить себе настроение после шопинга на сувенирном рынке, решил ограничиться внешним осмотром строения. Музей расположен в восьмиугольном здании бывшей тюрьмы. А рядом, на южной стороне улицы, раскинулись восхитительные сады «Ройал Виктория Гарден», в которых



растут более трёхсот разновидностей тропических растений. В шаговой доступности и самые высокие точки города: оборонительный форт Финкасл, построенный в конце XVIII века, и 85-метровая водонапорная башня. Отсюда открывается превосходная панорама гавани и Нассау. На восток от башни находится известная во всем мире Королевская лестница. Все шестьдесят шесть ступенек вырезаны прямо в известняковом массиве. Легенда гласит, что более пятисот рабов потратили на её постройку почти 16 лет.

Столичная публика – цивильная, ведёт в основном праздный образ жизни. В большинстве магазинчиков и бутиков торгуют золотыми и ювелирными изделиями, брендовыми часами, сигарами и алкоголем, сувенирами «made in China», шортами, майками и пляжными принадлежностями. Закрываются они в шесть часов вечера, и жизнь в центре города замирает. После семи на центральной улице

не встретишь даже празднично шатающихся, тыкающих пальцами в витрины туристов. Вместе с зажиточными горожанами они перемещаются в рестораны, клубы и развлекательные заведения крупных гостиничных комплексов. «Атлантис» – самый красивый и впечатляющий отель Багамских островов. Меня поразило огромное количество разнообразных аквариумов (установленных в галереях и под открытым небом) с акулами, черепахами, скатами, медузами и прочими морскими обитателями. Я посещал подобные места в Сингапуре и Барселоне и могу сказать, что аквариумы «Атлантиса» сопоставимы с ними и по красоте, и по разнообразию, и по масштабу занимаемой площади. Удивляет архитектура и интерьер самого отеля и его многочисленных переходов, ресторанов и казино. Это огромный фантастический мир. Ничего лучшего я пока еще не видел.

Очарование Багамских островов трудно передать словами. Говорят, что каждый остров обладает своими неповторимыми чертами. При наличии достаточного количества американских денежных банкнот можно в полной мере оценить красоту и колорит этой страны во всем её многообразии, выбрать отдых по вкусу – погружение с аквалангом, подводную рыбалку, путешествие на шикарном катере, греблю на байдарках, поход в лесные чащи, конную прогулку, плавание с дельфинами и многое другое. Как правило, туристы помоложе тусуются в основном в столице Нассау и на соседнем острове Парадайс, которые соединены между собой двумя мостами. Более почтенная публика отбывает на яхтах и частных самолетах на другие острова. Там роскошные пейзажи, тишина, покой, умиротворение...

Но вот что интересно: местные толстосумы предпочитают расслабляться не в своём карибском раю, а в американском Майями. Вот уж действительно – хорошо там, где нас нет! 🌐



# ОДОБРЕНО ЕГО ВЕЛИЧЕСТВОМ



Жан Гарнье. Аллегория Людовика XIV как покровителя искусств и наук

Когда-то французскому монарху Людовику XIV, вошедшему в историю как «король-солнце» и рекордсмену по длительности правления среди европейских королей (72 года на троне), подали в разгар празднества экзотический для него подарок – белое токайское вино. Долго правил Людовик, всякое повидал на свете, многое испытал и потому пробовал напиток с легким скепсисом. Отхлебнул первый глоток – брови поднялись вверх, отхлебнул второй – обвел

глазами придворных, а на третий раз произнес: «Вино королей, король вин!»

Было ли всё так на самом деле или это лишь красивая легенда, никто уже не узнает. Но как бы то ни было, токайское вино с той поры начало триумфальное шествие по всему миру. Его воспевал Гете: «Это вино зажигает в глубине души фейерверк искрящегося остроумия и радости»; про него писал Вольтер, что «оно приводит в движение мозг, и в его огне рождаются мудрые речи», а Тургенев вспоминал

драматичный случай из детства: «Когда четырех лет отроду я чуть не умер, к жизни меня вернуло Токайское вино». И кому как не первому в истории музыки великому композитору-романтику Францу Шуберту было суждено написать песню «Хвала Токайскому».

Ну а сегодня королевский вердикт на латыни – *Vinum Regum, Rex Vinorum!* – гордо красуется на всех бутылках со знаменитым «Токай асу», а сам винодельческий регион Токай (Токай-Хедьялья) в 2002 году вошел в Список Всемирного наследия ЮНЕСКО.

Чтобы по достоинству оценить вкус Его Королевского Величества, Генеральное консульство Венгрии в Алматы совместно с Венгерским национальным торговым домом и казахстанской компанией Orange Trading организовало 16 февраля презентацию новых венгерских вин, которые в ближайшее время можно будет приобрести в наших магазинах.

Со вступительным словом выступил атташе консульства по внешнеэконо-

мическим связям **Дёрдь Тар**. Он рассказал об истории виноделия на своей родине. Здесь виноград культивируется уже не менее двух тысяч лет. Сначала его выращивали скифы в Карпатском бассейне, затем римляне, авары и все те племена, которые селились на территории современной Венгрии. Всего в стране 22 региона, где представлены 160 сортов винограда (в том числе чисто венгерских, автохтонных), а в 1893 году, опережая многие винодельческие державы, в Австро-Венгерской империи был принят первый закон о виноделии.

Саму же презентацию с подробным рассказом об особенностях венгерских вин, предлагаемых казахстанскому рынку, провел руководитель департамента маркетинга компании Orange Trading **Константин Ковтунец**.

Он представил четыре вида вин:

два токайских (белое полусладкое «Токай золотой мускат» и белое сухое «Токай фурминт») и два столовых (белое полусладкое «Легенды Дуная» и красное полусладкое «Будапешт»).

На его взгляд как профессионального сомелье, Венгрия – абсолютно недооцененный регион старой Европы. Токайские вина – одни из лучших белых вин в мире. А для нашей страны они особенно интересны тем, что имеют очень легкий цветочный с медовым оттенком аромат и послевкусие. Это особенно по душе казахстанцам, ведь «французские вина понимают только ценители, а нашим людям по менталитету ближе что-то солнечное, яркое, легкое».

То же самое относится и к представленным на вечере столовым винам из региона Куншаг, самого большого в республике. Он известен тем, что вина, которые там производятся, называют «песчаными». Ведь виноград там растет на песчаных почвах и благодаря этому приобретает легкий, ненасыщенный характер. Это вино на каждый день.

Ну а в конце вечера собравшиеся гости перешли к самой приятной части мероприятия – дегустации благородного напитка. Король был прав!

*Владимир КАКАУЛИН*

*Дёрдь Тар (справа) и Константин Ковтунец*



# INSKY

Авиатургентство

## Комплекс транспортных и туристических услуг:

- ✓ Заказные авиарейсы
- ✓ Туры, визы, гостиницы
- ✓ Железнодорожные билеты
- ✓ Встречи-проводы в аэропорту
- ✓ Авиабилеты по всем направлениям
- ✓ Представительские услуги авиакомпаниям
- ✓ Отличные стыковки и тарифы в города Европы
- ✓ Медицинское страхование выезжающих за рубеж
- ✓ Автотранспорт с водителем: микроавтобусы, автобусы
- ✓ Услуги авиакомпаниям по ведению и хранению ресурса мест
- ✓ Обслуживание по наличному, б/н расчету и кредитным карточкам

Республика Казахстан, г. Алматы,  
ул. Жибек Жолы, 115, оф. 116-118

☎ тел: +7 (727) 273 13 13, 279 75 75,  
279 06 37, 279 89 46  
факс: +7 (727) 279 89 35  
e-mail: insky@aviation.kz

www.aviation.kz

Чуть больше двенадцати часов в ночном автобусе от Катманду до почти самой индийской границы – и вот, преодолев 280 километров пыльных разбитых дорог, подъемов и спусков, я вхожу ранним утром вместе с десятком других посетителей на территорию парка Лумбини, одного из тех самых четырех мест, о которых, согласно Палийскому канону, Будда рассказывал своему духовному брату и наследнику Ананде.

Текст и фото: **Виталий ШУПТАР**

# Здесь родился Будда

Именно в Лумбини (местные жители произносят это название мягче – Люмбини, с ударением на второй слог), на юге Непала, неподалеку от городка Бхайрава, согласно наиболее признанной версии, появился на свет основатель одной из главных мировых религий – принц Сиддхартха Гаутама, будущий Будда Шакьямуни. Данная версия очень долго оспаривалась индийскими учеными, считавшими, что именно их родина должна претендовать на место рождения Будды, однако результаты многолетних археологических исследований показали, что правда все-таки на стороне непальцев. И именно им предстоит отныне пожинать все материальные и нематериальные плоды сего исторического события.

Кстати, непальцы сами косвенно виноваты в том, что данный факт стал предметом споров, – ведь по причине добровольной закрытости и самоизоляции страны сюда долгое время не могли попасть иностранные археологические экспедиции, еще с середины XIX века проявлявшие большой интерес к легендарному месту рождения Будды и желавшие подтвердить сей факт научными доказательствами. Честь же открытия Лумбини как места рождения Будды принадлежит генералу Хадга Шамшеру Рана, губернатору Палпы, и археологу Алоизу Антону Фюреру, которые в декабре 1896 года все-таки осмелились приняться за обследование территории (в первую очередь ее очистку от зарослей) и обнаружили здесь колонну императора Ашоки со знаменитой надписью, которая и стала подтверждением того,

что легенды зачастую основываются на реальных исторических данных. Этот момент и принято считать временем открытия Лумбини.

Согласно легендам, в роще Лумбини в 623-м (по другой версии – 563-м) году до нашей эры мать будущего Будды, царица Майядеви, остановилась на полпути от Капилавасту до Девадаха, столицы королевства Коля, откуда она была родом (в традициях того времени было рожать первенца в отчем доме). И именно здесь, на территории, называемой в наши дни «Священным садом», имели место очевидно преждевременные роды, которые само собой происходили не совсем обычным, а вполне волшебным образом, ибо рождался не кто иной, как принц Сиддхартха. Если верить каноническим буддийским преданиям, Будда вышел из правого бока матери и сразу после этого сделал семь шагов на восток, начав свой путь к просветлению. В наши дни на этом месте возвышается храм Майядеви.

Как уже было сказано, главным материальным доказательством факта рождения Будды именно в Лумбини является та самая колонна Ашоки, о существовании которой – в привязке к месту рождения – было известно еще с незапамятных времен, со слов китайских путешественников IV–VII веков (среди которых наиболее известны Фасянь и Сюаньцзан), а также пары тройки других знаменитых странников седой древности.

Ашока Великий, к слову, был весьма примечательным персонажем. Индийский император-завоеватель, пра-

витель государства Маурьев большую часть своей жизни посвятил покорению «огнем и мечом» огромных территорий, а затем принял буддизм и политику ненасилия, став тем самым одним из самых главных распространителей буддизма в истории человечества. Считается, что Ашока посетил Лумбини примерно в 249–250 годах до нашей эры (то есть, как минимум, через три с лишним столетия после рождения Будды) и установил рядом с этим святым местом одну из своих знаменитых колонн. Колонны были для Ашоки чем-то вроде визитных карточек, которыми он еще и весьма своеобразно «метил» территорию, а также распространял собственные указы. Надпись на языке пали, которая была выбита по его приказу, гласит: «Король Ашока, любимец богов, на двадцатый год своего правления почтил сие место королевским визитом. Шакьямуни Будда был рожден здесь, поэтому камень, указующий на место рождения, был установлен и каменная колонна возведена. В честь рождения здесь бога налог на жителей деревни Лумбини уменьшается до одной восьмой части». Кстати, если взглянуть на верхнюю часть колонны, то можно обнаружить и другую, более размашистую надпись, сделанную по приказу непальского принца Рипу Малла в начале XIV века.

Интересно, что колонну Ашоки нельзя назвать чем-то исполинским, ведь ее высота составляет лишь не-



Храм Майядеви и Священный пруд. Справа – колонна Ашоки



Именно в Лумбини была найдена колонна императора Ашоки со знаменитой надписью: «Шакьямуни Будда был рожден здесь, поэтому камень, указующий на место рождения, был установлен и каменная колонна возведена»



Ступа Мира

полные десять метров (правда, по утверждению Сюаньцзана, некогда колонна была чуть выше, будучи увенчанной ныне утерянной скульптурой лошади). Поначалу это несколько разочаровывает, однако потом понимаешь, что в данной ситуации размер – отнюдь не главное.



Как уже говорилось, Ашока оставил в Лумбини не только колонну, но и так называемый «камень-указатель», который был обнаружен в ходе археологических работ 1992–1996 годов и, как полагают, совершенно однозначно указывает на то самое место, где Будда вышел из чрева своей матери. В наши дни этот камень покоится под сводами храма Майядеви и является наряду

со знаменитой скульптурой, в которой запечатлен сам момент рождения Будды, одной из главных святынь храма. Роды, как считается в традиции, имели место под деревом (именно такая картина изображена в скульптуре), которое, к сожалению, не пережило реставрацию. К слову, сам храм, довольно скромный по своим размерам и убранству, был возведен уже в наши дни (современная постройка относится к 2002 году) на месте древнего храма, самые ранние конструкции которого относятся к VI веку до нашей эры. К сожалению, фотографировать внутри храма Майядеви запрещено, дабы не мешать отправлению религиозных обрядов и не отвлекать молящихся от их важных дел вспышками камер. Сей

факт, естественно, расстраивает, ибо не только ради впечатлений направляются сюда люди, но и с целью запечатления оных.

В десяти метрах от храма располагается Священный пруд (Пушкарини), где, согласно легендам, Майядеви купалась перед родами, а затем там же был омыт и новорожденный Будда. Считается, что изначально пруд был овальной формы, а свой сегодняшний прямоугольный вид с кирпичной окантовкой обрел лишь в 1993 году. На берегу пруда возвышается дерево Бодхи, в тени которого отдыхают паломники. И лишь несколько бурундучков, поселившихся в алтаре, размещенном прямо в дереве, проявляют хоть какую-то активность. По факту, территория во-



круг храма Майядеви – единственное благоустроенное место во всем парке. Только там косится трава, имеются газоны, на которых можно приятно поваляться и устроить небольшой пикничок, чем многие и пользуются. Такая вот территория блаженного ничегонеделания. Правда, тех, кто интересуется историей и археологией, тоже немало – ведь территория вокруг храма изобилует руинами буддийских монастырей и ступ, кои возводились здесь на протяжении полутора тысяч лет: с VI века до нашей эры по IX век нашей эры.

В 1985 году непальское правительство, учитывая священность места (а также возможный профит от это-

го факта), учреждает фонд развития Лумбини (Lumbini Development Trust). Реализация данной идеи продолжается по сей день.

По замыслу создателей этого «Будда-парка», Священный сад должен стать своеобразным смысловым центром всего комплекса, а его логическим продолжением – храмы и монастыри всех существующих направлений буддизма, представленных в различных странах. «Монастырская зона» парка делится на две части – западную и восточную, соответствуя тем самым двум главным течениям буддизма – Махаяне (вместе с Ваджраяной) и Хинаяне. Свои сооружения здесь успели возвести как традиционно буддийские страны, так и те из мировых держав, интерес к буддизму в которых появился сравнитель-

но недавно. К настоящему времени в парке возвышаются монастыри и храмы, представляющие Сингапур, Францию, Германию, Индию, Австрию, Японию, Китай, Камбоджу, Вьетнам, Южную Корею, Канаду, Бирму, Таиланд, Шри-Ланку и собственно сам Непал. Некоторые из стран, соответственно наличию различных сект и направлений, успели возвести даже по нескольку монастырей.

В противоположном от храма Майядеви северном краю комплекса возведена одна из Ступ Мира (их также иногда называют «Шанти-ступы»). Эти ступы хотя и являются буддийскими культовыми сооружениями, но по своей сути не имеют какой-либо четкой

чей буддизм правильнее и успешнее. Кто-то увидит в этом некое отступление от пути Будды, который был путем отречения от мирских благ, а не дорогой роскоши, утопающей в золоте. И он, наверное, будет прав.

Разумеется, что помимо культовых сооружений на территории комплекса возводятся и прочие объекты инфраструктуры: гостиницы, рестораны, музеи, культурные центры и университеты. Всё это пёстрое изобилие и позволило какому-то остролову наречь Лумбини «буддийским Диснейлендом». И сейчас, видя некоторые поистине футуристические сооружения (к примеру, музей с его круглыми ячейками-комнатами), понимаешь,



Буддийские молитвенные флаги



конфессиональной направленности и олицетворяют некий усредненный вариант буддизма «для людей всех верований и национальностей», транслируя абстрактный призыв к миру во всем мире. Установка подобных ступ по всему земному шару была начата после Второй Мировой войны по инициативе монаха из Японии Нитидацу Фудзи, основателя ордена «Ниппондзан Мёходзи». Ступа в Лумбини является одной из более восьми десятков подобных сооружений по всему свету.

Не в пример храму Майядеви и сохранившимся сооружениям по соседству, современные храмы и монастыри выглядят менее скромно, ведь различные страны и школы буддизма буквально соревнуются друг с другом, словно пытаются показать и доказать,

что название это весьма меткое. Хотя в голову невольно приходят и другие варианты, в особенности учитывая тот факт, что каждый из монастырей строился какой-либо страной на свои собственные средства и является в некотором роде ее духовным представителем. Так, мне, к примеру, хочется назвать Лумбини «выставкой достижений буддийского хозяйства» или «буддийским Экспо».

Еще надо добавить, что территория парка Лумбини довольно солидная – это прямоугольник 1,6 км на 4,8 км, в пределах которого практически полностью запрещено движение автомобильного транспорта. Так что для того, чтобы добраться пешком от храма Майядеви до музея, по соседству

Еще надо добавить, что территория парка Лумбини довольно солидная – это прямоугольник 1,6 км на 4,8 км, в пределах которого практически полностью запрещено движение автомобильного транспорта. Так что для того, чтобы добраться пешком от храма Майядеви до музея, по соседству

с которым располагается один из автобусных парков, придется потратить никак не меньше 40 минут. И здесь на помощь расслабленным туристам и паломникам приходят велорикши, предлагающие свои услуги по перемещению бранных тел. Есть и возможности по доставке пассажиров «водным путём», то есть по каналу, протянувшись с юга на север. Непонятно, правда, кому в голову могла прийти идея в таком умиротворяющем месте использовать не лодки на веслах, а моторные, треск и гул которых схожи с работой нескольких перфораторов. Возможно, это связано с тем, что в буддизме не очень ценится физический труд, отвлекающий от сосредоточенности на самосовершенствовании.

На территории парка запрещены охота и выпас скота, но местные жители сей запрет, естественно, нарушают, причем с завидным постоянством. С ружьем здесь, конечно, никого не увидишь (в Непале охота – это вообще нечто из ряда вон выходящее, строго регламентированное и локализованное географически), но скот здесь пасется практически повсеместно. Равно как нарушается и масса прочих предписаний, в частности про то, что в этом святом месте нельзя мусо-

рить (пластик здесь вообще официально вне закона, если верить тому, что написано на информационных щитах). Но мусора, включая пластиковый, довольно много, причем даже на центральных аллеях. Возможно, причина этому кроется в том факте, что большинство жителей южного Непала исповедует индуизм либо ислам, а потому буддизм и наследие Будды не являются чем-то священным и неприкосновенным. Соответственно, не работают ни административные запреты, ни запреты духовного характера. И только развитие общей культуры может когда-нибудь в будущем изменить ситуацию.

Сам же городок Лумбини, раскинувшийся за пределами парка (по соседству с его восточными воротами) и растущий с каждым годом всё дальше на восток и юг, становится всё популярнее среди туристов. Вопреки ожиданиям, в ночное время он может показаться не таким уж и спокойным местом. И караоке в индийском стиле, сопровождаемый пьяными криками на улице в три часа ночи, здесь никого уже не удивляет. Однако некий диссонанс определенно вызывает. Хотя, с другой стороны, для создания своеобразного баланса это,

наверное, даже и неплохо. Еще бы не мешало спать.

Вместе с тем Лумбини – это всего лишь самый известный и наиболее посещаемый из объектов на территории, имеющей отношение к рождению и жизни Будды, его предшественников, современников и последователей. А есть еще Тилауракот – столица государства Капилавасту, где, кстати, Будда провел целых 29 лет своей жизни; есть места, где появились на свет другие «исторические» Будды – Канакмуни и Кракучханда; есть Девадаха – та самая столица государства Коля, куда направлялась Майядеви... Да много еще чего есть, причем разбросаны все эти интереснейшие объекты по весьма обширной территории. Так что всегда есть смысл сюда возвращаться. И, к счастью, мое следующее путешествие на родину Будды уже не за горами.

*О том, как попасть в Лумбини и другие интересные места Непала, можно подробнее узнать в путеводителе AvalonTravelGuides/Непал, доступном на сайте [www.guide.kz](http://www.guide.kz). Там же можно почитать и о путешествиях команды «Авалона» по Непалу и возможностях участия в таковых.*



историко-географическое  
общество  
**АВАЛОН**  
Караганда - Алматы

экотуризм  
карты и путеводители  
фотография  
походы и экспедиции  
велокультура  
VELOИНФРАСТРУКТУРА  
археология

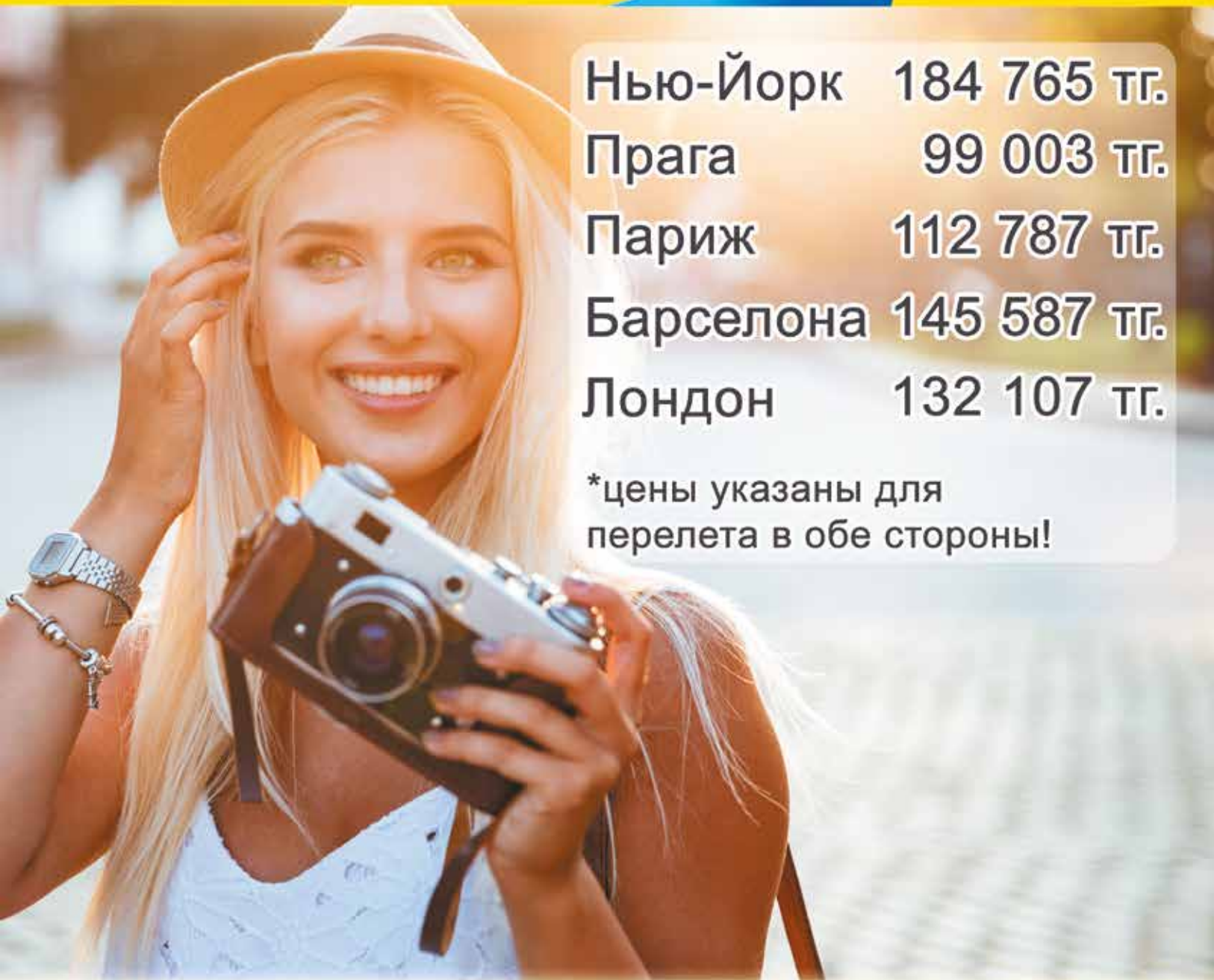
[www.guide.kz](http://www.guide.kz)

[avalongeographic](https://www.facebook.com/avalongeographic)

МІЖНАРОДНІ  
АВІАЛІНІЇ  
УКРАЇНИ



**МАУ**



Нью-Йорк	184 765 тг.
Прага	99 003 тг.
Париж	112 787 тг.
Барселона	145 587 тг.
Лондон	132 107 тг.

\*цены указаны для  
перелета в обе стороны!

**Бронируй легко**



на сайте [www.transavia.kz](http://www.transavia.kz)

**TRANSAVIA**

travel agency

Генеральное представительство  
авиакомпаний «МАУ»

г. Алматы, м-н «Керемет», 5  
Тел. +7 (727) 315 10 43  
моб. +7 777 470 84 72

г. Астана, ул.Кунаева 14/1  
Тел. +7 (7172) 50-82-74

# #NATURALLYDR



#GoDomRep  
GoDominicanRepublic.com  
GoDominicana.kz

Доминиканская Республика  
ВСЕ, О ЧЕМ ВЫ МЕЧТАЛИ

Дюны  
Бани 