МИР ПУТЕШЕСТВИЙ

Январь-февраль, 2011

54 стр.

35 стр.

4 стр.

Азиада. Есть события, которые нельзя пропустить

Глобальный форум по туризму

Знаменитые мавзолеи Казахстана

Профессиональные стандарты для туриндустрии

SCAT AIRLINES
WWW.SCAT.KZ

Крылья ваших встреч и путешествий!

Прямые комфортабельные перелеты из Алматы в

Тайланд
Индия
Китай
Египет
ОАЭ

SCAT AIRLINES
Казақстан Республикасы, Шымкент қаласы Аэропорт
e-mail: scat@scat.kz
тел.: +7 (7252) 30 05 09, +7 (7252) 21 18 27
тел. в Алматы: +7 (727) 257 18 26, 257 26 65 , 279 75 75

МИР ПУТЕШЕСТВИЙ

Научно-познавательный журнал
№ 1 (12), январь-февраль, 2011 г.

Журнал издается с 2005 года. Свидетельство о постановке на учет (переучет) в Министерстве культуры и информации РК № 10462-Ж, г. Астана, 16.09.2009.

Решением Коллегии Комитета по контролю в сфере образования и науки МОН РК журнал включен в Перечень научных изданий, рекомендуемых для публикаций основных результатов диссертаций.

Журнал выпускается при содействии Министерства туризма и спорта РК, Всемирной туристской организации ООН и акимата г. Алматы

Журнал входит в Казахстанскую туристскую ассоциацию.

РЕДАКЦИОННАЯ КОЛЛЕГИЯ:
Асанбаева Р. А. – президент Казахстанской туристской ассоциации, кандидат наук
Байпаков К. М. – директор Института археологии им. А. Х. Маргулана, доктор наук, профессор, академик НАН РК
Валиев К. Ш. – президент Национального фонда альпинизма, директор ТОО МАЛ «Хан-Тенгри», кандидат наук
Вуколов В. Н. – декан факультета туризма Казахской академии спорта и туризма, доктор наук, профессор
Ердавлетов С. Р. – доктор наук, профессор кафедры туризма Казахского национального университета им. аль-Фараби
Какен К. Г. – председатель Комитета индустрии туризма Министерства туризма и спорта РК, кандидат наук
Макогонов А. Н. – проректор Казахской академии спорта и туризма, доктор наук, профессор
Никитинский Е. С. – вице-президент АО «Исполнительная Дирекция 7-х зимних Азиатских игр», доктор наук, профессор
Хайдаров Х. С. – начальник Управления туризма, физической культуры и спорта акимата г. Алматы
Шокаманов Ю. К. – ответственный секретарь Агентства РК по статистике, доктор наук, профессор

Учредитель и издатель: ТОО «Издательский дом «Арт Страйк»
Генеральный директор: Дмитрий Говорухин
Главный редактор: Андрей Сакулинский (mpkz@inbox.ru)
PR-директор: Александр Кириченко
Арт-директор: Гульнара Алимова
Корректор: Людмила Бабаева
Фотографии: : И. Алдауев, Н. Алтуфьев, С. Аргинова, А. Бурамбаева, А. Габченко, А. Касенов, А. Мамиров, Р. Минулин, А. Сакулинский, Тен Хва Дин, С. Филиппов, А. Филиппов, М. Хегай, Ж. Ыскабай.

Адрес редакции:
Республика Казахстан, г. Алматы,
ул. Казыбек би, д. 50, оф. 101,
+7 /727/ 261 60 15, факс: +7 /727/ 261 69 25,
e-mail: mpkz@inbox.ru

Периодичность: 6 раз в год.
Журнал распространяется через сеть Казахстанской туристской ассоциации; на бортах авиакомпаний; в государственных структурах, посольствах и компаниях, работающих в индустрии туризма; офисах компаний-партнеров; на выставках и форумах, которые освещает издание.

По вопросам сотрудничества обращаться:
+7 /727/ 329 24 42, моб.: +7 777 268 4006,
e-mail: mpkz@inbox.ru

Отпечатано в типографии: «Print House Gerona»
г. Алматы, пр. Сейфуллина, 458/460, оф. 201-205
+7 /727/ 279-95-65, 279-93-41

Тираж: 5000 экз.

В журнале использована информация web-сайтов и информационных агентств.
При перепечатке текстов и фотографий ссылка на «Мир путешествий» обязательна.
Редакция журнала не несет ответственности за содержание рекламных материалов.
Мнение редакции может не совпадать с мнением авторов.
Рукописи не рецензируются и не возвращаются.

МАРШРУТЫ

НОМЕРА

4 ЮНВТО

8 АЗИАДА. ЕСТЬ СОБЫТИЯ, КОТОРЫЕ НЕЛЬЗЯ ПРОПУСТИТЬ...

22 КУРОРТ БУРАБАЙ

24 УРБАНИЗАЦИЯ ЖЕТЫСУ И ВОЗРАСТ ГОРОДА АЛМАТЫ

28 «ТАСБУЛАК» – ЖЕМЧУЖИНА САРЫАРКИ

30 ЧТОБЫ ДВИЖЕНИЕ НЕ БЫЛО В ТЯГОСТЬ!

31 ПРОБЛЕМЫ ФОРМИРОВАНИЯ ФИТНЕС-ПОЛИГОНОВ

35 ЛАПЛАНДИЯ - НАСТОЯЩАЯ ЗИМНЯЯ СКАЗКА!

40 ЗНАМЕНИТЫЕ МАВЗОЛЕИ КАЗАХСТАНА

42 ГОРНЫЙ ТУРИЗМ КАЗАХСТАНА

48 НУЖНЫ ЛИ ПРОФЕССИОНАЛЬНЫЕ СТАНДАРТЫ ДЛЯ ТУРИСТСКОЙ ИНДУСТРИИ?

51 БОРДЕРКРОСС ПО АЛТАЮ

54 РОЖДЕСТВО В ЕВРОПЕ

56 ЭВОЛЮЦИЯ ОФОРМЛЕНИЯ И ДИЗАЙНА ТУРИСТСКИХ КАРТ

Astana - Almaty 2011
7th ASIAN WINTER GAMES

Фото с обложки

Открытие Азиады стало одним из самых запоминающихся событий Игр. На церемонии присутствовали Президент Республики Казахстан Нурсултан Назарбаев, Президент Кыргызской Республики Роза Отунбаева, президент Олимпийского совета Азии шейх Ахмад аль-Фахад аль-Сабах, президент Международного олимпийского комитета Жак Роге с супругой, принц эмирата Абу-Даби Объединенных Арабских Эмиратов Мухаммед Бен Заид аль-Нахаян, принц Иордании Файсал бен Хусейн, мэр Анкары Мелих Гокчек, множество почетных гостей.

Первый в 2011 году номер журнала «Мир путешествий» подробно рассказывает об этом грандиозном событии в истории Казахстана.

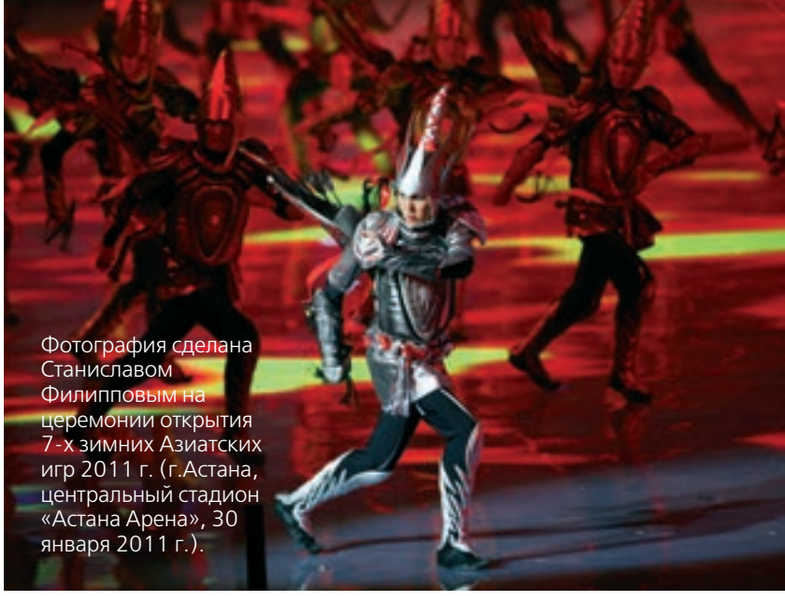

Фотография сделана Станиславом Филипповым на церемонии открытия 7-х зимних Азиатских игр 2011 г. (г.Астана, центральный стадион «Астана Арена», 30 января 2011 г.).

Впервые в Казахстане прошло спортивное событие такого масштаба.

В Азии – 45 государств, и только 4 страны позволили себе проводить зимние Азиатские игры. Это те страны, у которых высоко развита экономика, например, Япония, Корея, Китай. Мы – четвертая страна, которая проводит эти Игры.

Новейшие стадионы, построенные специально к этому грандиозному событию по высочайшим мировым стандартам, готовы к тому, чтобы на их дорожках писались олимпийские рекорды.

Мы вместе проделали огромный путь для того, чтобы состоялась Азиада-2011.

Темирхан Досмухамбетов,
министр туризма и спорта Республики Казахстан

Эти игры проводятся на высоком уровне, но самое главное – Центральная Азия становится более активным регионом в спортивном движении, и я думаю, что уровень Игр возрастет.

Замечу, что Игры проводятся в сложное время – в период экономического кризиса, однако и Правительство, и Президент Казахстана сделали все возможное, чтобы успешно провести Азиаду. Это очень важно, потому что спортивные объекты станут хорошей перспективой в будущем.

Казахстан показал, что готов к проведению соревнований более высокого уровня. Есть много шансов на проведение в вашей стране в 2022 году зимней Олимпиады.

шейх Ахмад аль-Фахад аль-Сабах,
президент Олимпийского совета Азии

Проведение 7-х зимних Азиатских игр, стало заметной вехой в истории нашей республики. Принимая у себя дома гостей со всей Азии, мы болели за каждого из них и каждому желали спортивных успехов.

Нам искренне хотелось, чтобы все гости ощутили на груди тяжесть золотых медалей чемпиона, но раз это невозможно, то мы рады, что победа досталась сильнейшим!

Отдельные слова приветствия адресую казахстанским спортсменам, завоевавшим 70 медалей. Вы доказали всему миру, что Казахстан заслуженно зовется спортивной державой.

И сейчас, и в будущем будет сделано все, чтобы наша страна осталась в памяти приезжих как один большой гостеприимный дом, где им всегда рады.

Анатолий Кульназаров,
президент АО «Исполнительная дирекция 7-х зимних Азиатских игр 2011 г.»

Мероприятие подобного масштаба проводится в Казахстане впервые. Это потребовало от нас серьезной организационной работы – питание, проживание, аккредитация, волонтерская служба – и все это на два города!

Впервые в Казахстане была организована телевизионная трансляция на 45 стран. Это было одно из требований Олимпийского совета Азии, и мы его полностью выполнили.

Отдельно хотелось бы упомянуть о «Культурной Азиаде», которая была проведена впервые в истории Азиатских игр. Она продемонстрировала богатое историческое и культурное наследие и самобытную культуру Казахстана.

Казахстан убедительно представил себя миру, продемонстрировал свои возможности в организации Игр, и, конечно, наши спортсмены доказали всему миру, что мы не зря называем себя спортивной державой.

Евгений Никитинский,
вице-президент АО«Исполнительная дирекция 7-х зимних Азиатских игр 2011 г.»

Путешествуйте вместе с Австрийскими авиалиниями

3 раза в неделю из Астаны по 130 направлениям по всему миру. Через Вену, самый быстрый трансферный аэропорт в Европе.

Отель Ramada Plaza Astana, пр. Абая 47, 010000 Астана
Бронирование и продажа билетов: +7 7172 39 00 00

Austrian
We fly for your smile.

A STAR ALLIANCE MEMBER

www.austrian.com

PLATMA – инновация на службе туризма

Новая цифровая платформа Присоединившихся членов Всемирной туристской организации ООН (ЮНВТО) начнет действовать после официального представления «platma» на семинаре «Инновационные решения, применяемые в целях развития сектора туризма» 20 января 2011 года в рамках Международной туристической ярмарки FITUR в Мадриде.

Platma – конкретный результат предпринимаемых ЮНВТО усилий по внедрению передовых технологий, которые облегчают обмен и содействуют обмену информацией между государственным и частным секторами международного туризма.

Platma, созданная при поддержке испанской государственной организации по внедрению информационных технологий в туризме (Segittur), представляет собой технологическую платформу, которая будет способствовать открытому диалогу и стимулировать сотрудничество, а также обмен опытом, мнениями и знаниями между присоединившимися членами ЮНВТО. Будучи неоценимым местом встречи, она обеспечит более высокое качество диалога в целях содействия проведению обсуждений и принятию решений, касающихся туризма завтрашнего дня.

ЮНВТО является уникальной организацией в системе Организации Объединенных Наций, так как в состав ее членов входят не только государства, но и негосударственные участники туристского процесса – более 400 присоединившихся членов из 80 стран, значительно обогащающих работу организации благодаря их неоценимым знаниям, опыту и инновациям.

Кроме того, на предстоящем семинаре, ежегодно проводимом присоединившимися членами ЮНВТО, в рамках Международной туристической ярмарки FITUR будут представлены инновационные проекты и примеры эффективного использования технологий для разработки туристических продуктов и услуг, а также определены наиболее перспективные направления деятельности для сектора туризма в целом.

В соответствии с целями platma, предусматривающими обмен информацией и знаниями, семинар будет транслироваться через Интернет на сайте www.platma.org. Отличительной чертой platma является содействие повышению эффективности, которое она будет оказывать на постоянной основе после ее официального открытия через посредство форумов, видеоконференций и других предлагаемых этой платформой ЮНВТО мультимедийных инструментов.

PLATMA – innovation at the service of tourism

The new digital platform of the UNWTO Affiliate Members will arrive, with the official presentation of «platma» to take place during the seminar «Innovative solutions applied to the development of the tourism sector» on 20 January 2011 in the context of the Madrid International Tourism Fair (FITUR).

platma
Community of UNWTO Affiliate Members

Platma is the concrete result of UNWTO's efforts to utilize advanced technologies that facilitate and foster the exchange of information between the public and private sectors of world tourism.

Created with the support of Spain's State Company for Tourism Technology and Innovation Management (Segittur), platma is a technological platform that will foster open dialogue and stimulate collaboration as well as the exchange of experiences, opinions and knowledge among UNWTO Affiliate Members. Serving as an invaluable meeting point, it will enhance the quality of dialogue with the objective of putting forward debates and solutions for the tourism of tomorrow.

In addition, the forthcoming seminar, held annually by the UNWTO Affiliate Members in the context of FITUR, will present innovative projects and experiences that have resulted from the effective use of technology applied to the development of tourism products and services, charting the best course for the tourism sector as a whole.

In keeping with platma's objective of sharing information and knowledge, the seminar will be broadcast via Internet streaming through the website www.platma.org. Platma's hallmark is added value, which it will provide on a permanent basis following its official launch through forums, videoconferences and other multimedia tools offered by this platform of the UNWTO.

UNWTO is unique within the United Nations system, in that its membership embraces not only governments, but also non-governmental stakeholders, with over 400 Affiliate Members from 80 countries significantly enriching the work of the Organization through their invaluable knowledge, experience and innovation.

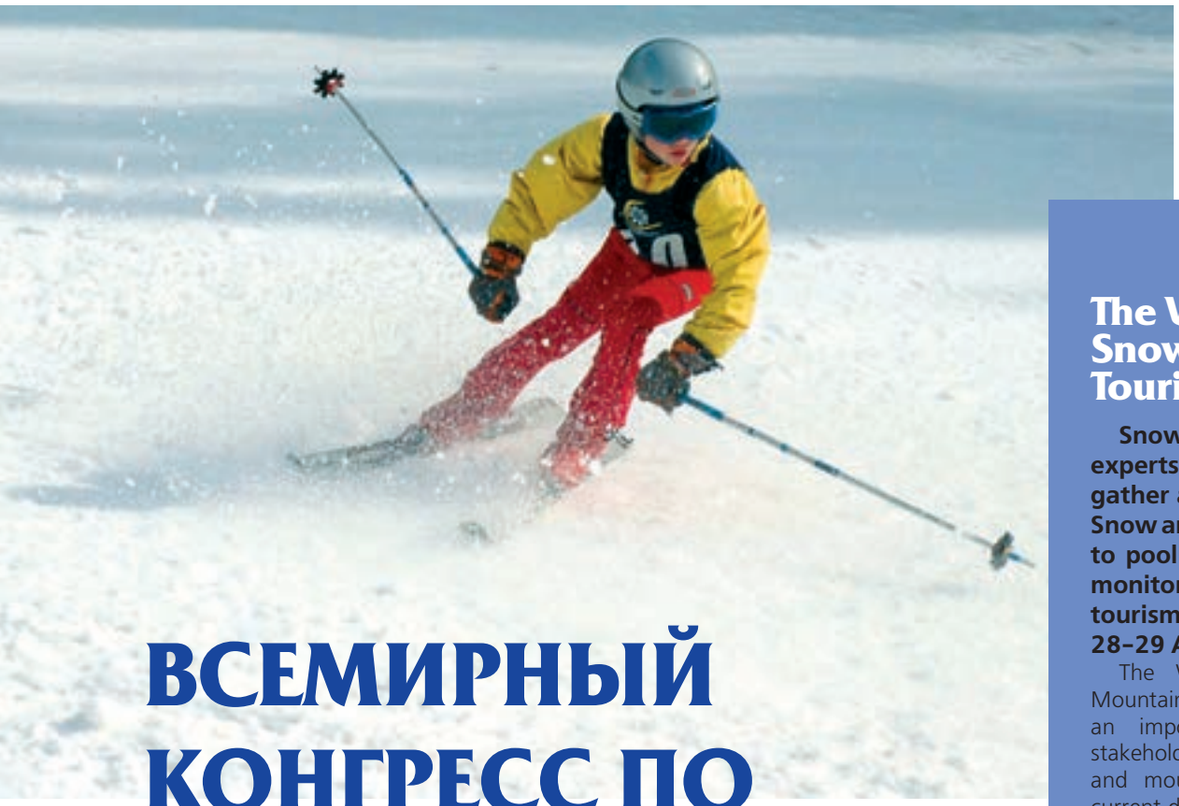

ВСЕМИРНЫЙ КОНГРЕСС ПО ГОРНОЛЫЖНОМУ ТУРИЗМУ

Эксперты по горнолыжному туризму со всего мира соберутся на Седьмой Всемирный конгресс горнолыжного туризма, чтобы поделиться знаниями и обсудить соответствующие тенденции этого крупного рынка туризма (Гренобль, Франция, 28–29 апреля).

Проводимый в Андорре Всемирный конгресс по горнолыжному туризму предоставляет участникам туристского процесса, особо заинтересованным в горнолыжном туризме, хорошую возможность, чтобы встретиться, проанализировать текущую ситуацию и обсудить перспективы этого ключевого рынка. Самое главное заключается в том, что он служит в качестве важной платформы для представителей традиционных и растущих горнолыжных стран мира, позволяющей обмениваться идеями и лучшими примерами передового опыта по продвижению их дестинаций на мировых рынках.

На конгрессе в этом году особое внимание будет уделено взаимосвязи между горными дестинациями и развитием и управлением окружающими районами, начиная с городского планирования и заканчивая интегрированием ландшафтов, а также диверсификацией туристских продуктов и видов деятельности в горных районах в рамках осуществления ключевых стратегий адаптации в целях противодействия изменению климата.

Организованный общими усилиями ЮНВТО и Андорры Седьмой конгресс будет проведен в Гренобле, Франция, в сотрудничестве с конгресс-центром Гренобля – Alpexpo параллельно с Межпрофессиональной ярмаркой горного туризма (Salon Inter-professionnel de la Montagne). Гренобль известен как ворота в многочисленные лыжные курорты близлежащих французских Альп и играет ключевую роль в развитии устойчивого и конкурентоспособного сектора туризма.

Начиная с 2011 года конгресс, проводившийся ранее в Андорре раз в два года, станет ежегодным событием и через каждый год будет проводиться за пределами Андорры. Конгресс, на который регулярно собираются свыше 300 международных участников, превратился в главный форум для рассмотрения наиболее важных проблем и вызовов, с которыми сталкивается горный туризм, с учетом всех его форм и сезонных периодов.

The World Congress on Snow and Mountain Tourism

Snow and mountain tourism experts from around the world will gather at the 7th World Congress on Snow and Mountain Tourism Andorra to pool and acquire knowledge and monitor relevant trends in this major tourism market (Grenoble, France, 28–29 April).

The World Congress on Snow and Mountain Tourism Andorra provides an important opportunity for tourism stakeholders with a special interest in snow and mountain tourism to meet, analyse current developments and discuss prospects for this key market. Crucially, it serves as a vital platform for representatives from the world's traditional and emerging snow and mountain countries to exchange ideas and best practices on the promotion of their destinations on world markets.

Particular emphasis will be placed during this year's edition on the relationship between mountain destinations and the development and management of the surrounding areas, from urban planning to landscape integration, as well as the diversification of tourism products and activities in mountain areas in the framework of key adaptation strategies to fight climate change.

Co-organized by UNWTO and Andorra, the seventh edition of the Congress will be held in Grenoble, France, in collaboration with Alpexpo, Grenoble's convention centre, during the Inter-professional Mountain Fair (Salon Inter-professionnel de la Montagne). Grenoble is famous as a gateway to the numerous ski resorts of the surrounding French Alps and has been a key player in developing a sustainable and competitive tourism sector.

Previously held every two years in Andorra, from 2011 the Congress will become an annual event and will be held outside of Andorra every other year. Regularly bringing together over 300 international participants, the Congress has emerged as a principal forum for addressing the major issues and challenges facing mountain tourism in all its forms and seasons.

ГЛОБАЛЬНЫЙ ФОРУМ ПО ТУРИЗМУ АНДОРРА - 2011:

ТУРИЗМ И ЭКОНОМИЧЕСКИЙ РОСТ

Старшие должностные лица, представляющие частный сектор, правительства и организации системы ООН, соберутся в марте этого года в Княжестве Андорра на Глобальном форуме по туризму Андорра-2011 (6-7 марта 2011 года), чтобы проанализировать положение дел в туризме и его ключевую роль в обеспечении международного экономического роста и развития.

Несмотря на доказанный вклад сектора туризма в содействие росту глобальной экономики и развитию, ему по-прежнему недостает политического и экономического признания, необходимого для использования своего потенциала. Сектор туризма, демонстрирующий прогрессирующие темпы роста, особенно в растущих экономиках, обеспечивает треть экспортных услуг и до 7% занятости во всем мире.

На проводимом Всемирной туристской организацией в сотрудничестве с правительством Андорры Глобальном туристском форуме Андорра-2011 (ГТФ) основное внимание будет сосредоточено на ключевых вопросах, касающихся конкурентоспособности и ответственности. Докладчики высокого ранга будут обсуждать положение дел в индустрии после одного из самых трудных периодов в новейшей истории и значение туризма как двигателя экономического роста и обеспечения занятости.

К числу других приоритетных тем форума относятся: разработка новых моделей ведения бизнеса в целях повышения конкурентоспособности, представление рекомендаций в отношении того, как туризм может и должен содействовать достижению устойчивого и ответственного развития, а также ожидающие сектор вызовы и открывающиеся перед ним возможности. Кроме того, во время проведения этого мероприятия Всемирный экономический форум (ВЭФ) официально распространит свой отчет «Конкурентоспособность индустрии путешествий и туризма 2010».

Форуму будет предшествовать совещание высокопоставленных должностных лиц сферы туризма (6 марта), которое пройдет в неофициальной обстановке в живописных горах Андорры с участием выбранной группы представителей индустрии туризма из государственного и частного секторов в целях более тесного сотрудничества и работы по позиционированию туризма в глобальной повестке дня.

Выступать на форуме будут представители сектора туризма, экономики и государственного сектора, такие как министр туризма Южной Африки Мартинус Ван Шалквик, президент Всемирного совета по туризму и путешествиям Дэвид Скоусил, председатель совета директоров компании «Costa Crociere» Пьер Луиджи Фоши и со-вице-председатель гостиничной группы Sol Melia Hoteles Себастиан Эскаррер.

Более подробную информацию см. на сайте: www.unwto.org/gtfandorra.

Global Tourism Forum Andorra 2011 – tourism and economic growth

Senior representatives of the private sector, governments and United Nations organizations will meet next March in the Principality of Andorra to analyse tourism and its key role in international economic growth and development at the Global Tourism Forum Andorra 2011 (6-7 March 2011).

In spite of its proven contribution to the global economy and to development, the tourism sector still lacks the political and economic recognition required to fully harness its potential. A growing sector, particularly in emerging economies, tourism represents a third of the services exports and up to 7% of employment worldwide.

Organised by the World Tourism Organization, in collaboration with the Government of Andorra, the Global Tourism Forum Andorra 2011 (GTF) will focus on the key issues of Competitiveness and Responsibility. High level speakers will debate the state-of-the-industry following one of the toughest periods in recent history and the importance of tourism as a driver of economic growth and employment.

Other priority topics include new business models to improve competitiveness, guidance on how tourism can and should contribute towards sustainable and responsible development, and future challenges and opportunities faced by the sector. In addition, the World Economic Forum (WEF) will officially launch its Travel and Tourism Competitiveness Report 2010 during the event.

A High Level Tourism Leaders Retreat (6 March), amidst the scenic mountains of Andorra, will precede the Forum and convene a select group of tourism representatives from the private and public sectors to work closer together towards positioning tourism in the global agenda.

Speakers at the Forum include personalities from the tourism, economic and government sectors, such as the Minister of Tourism of South Africa, Marthinus van Schalkwyk, the President and CEO of the World Travel and Tourism Council (WTTC), David Scowsill and the Co-Vice Chairman and CEO of Sol Melia Hotels, Sebastián Escarrer.

For more information: www.UNWTO.org/gtfandorra.

7-е зимние Азиатские игры в Казахстане неоднократно заявляли о себе как об уникальном событии. На торжественной церемонии открытия Азиады обещанное получило весомое подтверждение–без преувеличения можно сказать, что нет человека, оставшегося равнодушным после увиденного.

ЕСТЬ СОБЫТИЯ, КОТОРЫЕ НЕЛЬЗЯ ПРОПУСТИТЬ.

За два с половиной часа церемонии, которую следует именовать полноценным блокбастером, наша страна всему миру поведала о своей истории, традициях, философии. Авторы сценария проделали потрясающую работу. Они в два с небольшим часа уложили тысячелетия. Из тысячи слов выбрали сотню самых важных. И из самых важных мгновений соткали удивительное полотно, которое уже вошло в историю.

Даже, несмотря на то, что следующие Игры в связи со сменой олимпийского цикла пройдут не через четыре года, а несколько позже, хозяевам следующей Азиады предстоит очень серьезно постараться, чтобы хотя бы приблизиться к планке, которую поставил коллектив продюсерского центра Игоря Крутого.

Церемония открытия стала экскурсом в историю, продемонстрировала богатство природы, а вместе с тем и устремление в будущее. Сложно все

ЕСТЬ СОБЫТИЯ, КОТОРЫЕ НИКОГДА НЕ ПОВТОРЯТСЯ...

впечатления свести в полноценный отчет. И едва ли имеет смысл делать это – все желающие смогли увидеть церемонию. И неважно, кстати, вживую или по телевизору – группа Игоря Крутого специализируется на телевизионных шоу. В итоге получилось два полноценных шоу. Не зря большая часть пространства стадиона была занята дисплеями: пол, потолок, стены – всего около 10 000 квадратных метров.

Но эффекты, не наполненные смыслом, пожалуй, не стоят того, чтобы детально описывать каждый из них. Да, здесь в реальном воплощении присутствовала каждая стихия: ветер, вода, льющаяся с потолка, огонь. Но важнее всего – итоговое ощущение. И это ощущение очень личное и возвышенное. При всей масштабности церемонии (задействовано порядка 2000 человек) в итоге на переднем плане остается один человек. Человек в центре Великой степи. Знаете, это как огромный холст, на котором тысячи красок и сотни фигур. Но достаточно отойти на необходимое расстояние, как удается увидеть самое важное.

Ключевым эпизодом всей церемонии открытия стало зажжение главной чаши Азиады-2011. Сценарий церемониала зажжения чаши Олимпийского огня был основан на древнейшей традиции казахского народа Шежире. Именно поэтому в зажжении приняли участие спортсмены семи поколений. Сама чаша представляла собой стилизованный шлем «Золотого человека». Огонь загорелся только тогда, когда все семь спортсменов одновременно поднесли свои факелы к чаше.

Перед церемонией зажжения Огня Азиады к зрителям с приветственной речью обратился аким Астаны Имангали Тасмагамбетов:

- Азиада впервые проходит в нашей стране благодаря инициативе Нурсултана Назарбаева. Под его патронажем взметнулся ввысь флаг Олимпийского совета Азии. Победа в спорте – это не только победа отдельного спортсмена, это победа страны!

Президент Олимпийского совета Азии шейх Ахмад аль-Фахад аль-Сабах в своем выступлении отметил:

- Казахстан стал очень уважаемым членом международного спортивного сообщества. Олимпийский совет Азии поздравляет Президента Нурсултана Назарбаева, Правительство Казахстана, акимов и жителей Астаны и Алматы.

Президент Казахстана Нурсултан Назарбаев, обращаясь к спортсменам – участникам Азиады и зрителям, отметил, что Азиада в Казахстане проводится впервые. «Я считаю это знаком уважения к нашей стране», – отметил глава государства. Президент также подчеркнул, что Казахстан тщательно готовился к проведению Азиады, был построен ряд новых спортивных сооружений, в том числе и стадион «Астана-Арена». Н. Назарбаев отметил, что Азиада открывает ряд больших мероприятий в год 20-летия независимости Казахстана.

Сергей Конкин

Astana - Almaty 2011

Полный комплект

На высокогорной базе «Шымбулак» состоялись соревнования в суперкомбинации (супергигант + слалом). Все медали поделили между собой наши и корейские спортсмены.

Главный тренер сборной Казахстана по горным лыжам Сергей Чаадаев перед соревнованиями в слаломе отметил, что в этой технической дисциплине кореянки имеют значительное преимущество перед казахстанками. Однако все обернулось в нашу пользу. Казахстанцы выиграли полный комплект медалей: золото и бронза – у женщин, серебро – у мужчин.

Взяли медали, где не ожидали

Сенсацией завершился последний соревновательный день в шорт-треке на столичном стадионе. В этот день на лед вышли давние конкуренты, не уступающие друг другу ни в чем, – корейские, китайские и японские конькобежцы – элита мирового шорт-трека. А результате и мужская, и женская сборные Казахстана завоевали бронзовые медали Азиатских игр!

Бум на рекорды

Сенсационной победы добился Денис Кузин на дистанции 1500 метров: казахстанский конькобежец не только опередил олимпийского чемпиона и серебряного призера прошедшего на прошлой неделе чемпионата мира по спринтерскому многоборью Мо Тэ Бума из Южной Кореи, но при этом еще и установил рекорд Азии.

Стоит отметить, что в этот день сразу пяти конькобежцам удалось преодолеть дистанцию быстрее прежнего рекорда Азии.

После окончания соревнований герой дня не скрывал своей радости:

- Я не ожидал, что смогу завоевать золото. Меня сейчас переполняют эмоции, у меня нет слов. Я готовился к этому старту весь сезон и очень рад, что сегодня завоевал золотую медаль. Тренеры поставили передо мной задачу выиграть в своей паре, сказав, что в этом случае я буду на пьедестале. О рекорде Азиатских игр я даже не знал. Не было задачи побить его, моя задача была выиграть свой забег.

Золотые – наши!

Первые золотые медали Азиады в копилку сборной Казахстана принесли спортсмены из команды по ориентированию на лыжах. Героями стали Ольга Новикова и Михаил Сорокин, завоевавшие награды в спринте. Причем первое золото – на счету Ольги.

- Рада, что первую медаль Азиады выиграла именно я, – сказала сразу после награждения чемпионка. – Конечно, я до старта знала, что сильнее своих соперниц, но все равно разволновалась. Ведь от меня ждали только золота. А спринт – это короткая дистанция. И если на средних дистанциях еще можно допустить ошибку и исправить ее, то в спринте такой возможности нет. Нужно быть по максимуму сосредоточенной.

Ориентирование на лыжах впервые представлено в программе Азиатских игр. В этом виде спорта участники соревнований при помощи карты и компаса должны пройти заданное число контрольных пунктов, расположенных на местности, а результаты определяются по времени прохождения дистанции.

Полный успех!

Триумфом сборной Казахстана завершились соревнования по ориентированию на лыжах. По золотой медали на средней дистанции завоевали Ольга Новикова и Михаил Сорокин. По серебряной награде выиграли Виталий Лиличенко и Евгения Кузьмина.

- Мы не скрываем, что мы – сильнейшие в Азии, – говорит государственный тренер РК по ориентированию на лыжах Ирина Щеглова. – Но Китай, Корея быстро учатся. Серьезно взялись за ориентирование японцы. Этот вид спорта развивается в Азии, и думаю, у него есть будущее.

Реабилитация Елены Хрусталевой

Наша главная надежда в биатлоне Елена Хрусталева, выиграв индивидуальную гонку на 15 километров, реабилитировалась за относительную неудачу в спринте, где она довольствовалась серебром.

Лидер казахстанской сборной по биатлону Елена Хрусталева после финиша призналась, что очень хотела выиграть золотую медаль и была готова ради нее умереть на лыжне. «Ставшее немного досадным для меня серебро в спринте подстегнуло меня сегодня, – сказала Елена Хрусталева. – К счастью, в отличие от первого старта я чувствовала себя отлично. Очень хотела порадовать болельщиков, которых слышала не только на стадионе, но и за его пределами. Сегодня я безумно хотела порадовать всю страну и рада, что у меня это получилось».

Чемпионский хет-трик

Женская сборная Казахстана по хоккею, выиграв у команды Китая со счетом 4:1, в третий раз подряд завоевала звание чемпиона Азиатских игр.

Во Дворце спорта имени Балуана Шолака был аншлаг. Болельщики стояли даже в проходах. Без сомнения, неистовая поддержка зрителей помогла нашим хоккеисткам одолеть боевитых китаянок.

Волевая победа

Первое золото в биатлоне завоевал казахстанец Александр Червяков, в драматичной борьбе выигравший спринт на 10 км. Его ближайший преследователь китаец Рен Лонг отстал от Червякова на 6,3 секунды, несмотря на то, что представитель Поднебесной отстрелял на двух рубежах без промахов в отличие от Червякова, который промахнулся дважды.

– После неудачной стрельбы я собрался с силами и побежал, – комментирует победитель гонки. – Чтобы опередить китайца, надо было вывернуться наизнанку, и у меня это получилось. Очень помогли болельщики, которые своей поддержкой заставляли бежать еще быстрее.

Конкурс красоты «Мисс Азиада», – новаторская идея организаторов Азиатских игр в нашей стране. Дебютные соревнования красоты стали подарком Казахстана всему азиатскому региону. В число почетных зрителей данного проекта вошли представители Олимпийского совета Азии, спортивного руководства страны, а также казахстанские деятели культуры. Победительницей конкурса красоты стала 22-летняя представительница Кокшетау Кумис Базарбаева.

Киноазиаду открыли показом фильма «Кочевник». Посмотреть историческую эпопею пришли актеры фильма – Марк Дакаскос и Дильназ Ахмадиева.

«Культурная Азиада» – это не соревнования. Это своего рода локомотив, который продвигает идею Игр и на понятном всем языке культуры приближает главные спортивные события. Астана впервые в истории Азиатских игр расширила комплекс дополнительных мероприятий Игр до масштабов полноценного проекта под названием «Культурная Азиада».

Марк Дакасокс: «Я приехал болеть за прыгунов»

В рамках 7-х зимних Азиатских игр прошел кинофестиваль «Культура стран Азии» – одно из главных мероприятий в сетке глобального проекта «Культурная Азия». На фестивале было представлено 15 игровых и документальных картин из самых разных уголков Азии–Японии, Индонезии, Индии, Казахстана, Кыргызстана, Южной Кореи. Все они в той или иной мере связаны со спортом. Но в отличие от самой Азиады фестиваль–это не соревнование, а скорее представление общечеловеческих ценностей, показанных через призму кино.

Гостем «Киноазиады» стал известный американский актер Марк Дакаскос, исполнивший одну из ролей в казахстанском фильме «Кочевник», который также представлен в рамках этого проекта. На церемонии открытия Дакаскос сорвал шквал аплодисментов, сказав буквально следующее: «Хоть я и сыграл в «Кочевнике» джунгара, но в душе я – казах».

Актер признался, что из всех зимних видов спорта больше всего его завораживают прыжки с трамплина. На вопрос, хотел бы Марк сам прыгнуть с лыжного трамплина, он рассмеялся и сказал, что пока «предпочитает только смотреть».

Марк отметил, что ему всегда приятно возвращаться в Казахстан, с которым его связывают и работа, и люди, он очень любит Алматы и рад, что ему удалось попасть сюда в такое особенное время, когда здесь проводятся зимние Азиатские игры!

Город Мастеров

В этой выставке приняли участие народные мастера из Казахстана, Кыргызстана, Туркменистана, Таджикистана и Узбекистана.

Посетители выставки смогли стать участниками мастер-классов по традиционным казахским и центральноазиатским ремеслам, а также приобрести изделия видных ремесленников и мастеров прикладного искусства Центральной Азии.

В ходе выставки народные мастера раскрыли технологию создания тканых, войлочных, ювелирных, вышитых, кожаных и керамических изделий.

Еще одно красочное событие – показ фэшн-шоу коллекций этнической одежды известных модельеров, ремесленников и профессиональных художников.

В ежедневную программу вошла также выставка изделий победителей казахстанского конкурса «Шебер», международного конкурса «Знак качества ЮНЕСКО» и концерт «Народные инструменты Азии».

Ледовое царство, теплые встречи

Ледовый городок – это один из восьми проектов «Культурной Азиады» в Астане. Его спроектировали и построили специально к Азиатским играм. Для флага каждой из 45-ти стран, входящих в состав Олимпийского совета Азии, здесь приготовлено свое место. Китайские мастера из Харбина, специально приглашенные для реализации проекта, к строительству ледового городка отнеслись так же трепетно, как и к строительству настоящего города. Здесь вся «фишка» – в деталях. Каждый элемент забора, окружающего городок, можно было разглядывать часами.

РЕВАНШ!

Заключительный матч хоккейного турнира. Последние состязания в столице, завершающие программу Азиатских игр. Принципиальное противостояние двух сильнейших команд Азии. Лучшей афиши и не придумаешь: 6 февраля в одноименном дворце спорта сборная Казахстана встретилась со сборной Японии.

Помимо боевого настроя на стороне наших противников была и статистика. С 1996 года мы не выигрывали у японцев в рамках зимних Азиатских игр.

Сейчас, конечно же, никто не осудит победителей, но до самого конца второго периода вопрос о чемпионстве оставался открытым. Японцы не уступали нам ни в одном из компонентов игры. Более того, в единоборствах соперник порой превосходил нашу ледовую дружину. Агрессивная игра на встречных курсах могла принести успех любой из команд. В какой-то момент даже казалось, что у нас крайне мало шансов стать этой командой.

Трудно сказать наверняка, что в итоге стало решающим фактором, склонившим чашу весов в нашу пользу. Рискнем предположить, что неким краеугольным камнем успеха казахстанской сборной стала уверенная игра в воротах Алексея Еремеева (который в итоге был признан лучшим в составе казахстанской сборной). Пропусти мы первыми, не факт, что игра закончилась бы в нашу пользу. Но ворота оставались в неприкосновенности, и уверенная игра голкипера передалась партнерам по команде. В результате уверенная победа со счетом 4:1.

Марина Миллер

Золотой прыжок

Перед заключительным видом программы по прыжкам с трамплина – индивидуальным стартом K95 – вряд ли кто-то сомневался, что золотая медаль, как и в двух предыдущих дисциплинах, опять достанется японцам. Как оказалось, у самого молодого члена казахстанской сборной 18-летнего Евгения Левкина были свои виды на противостояние с маститыми прыгунами из Страны восходящего солнца...

«Я безумно рад своему золоту, – сказал после соревнований счастливый чемпион. – Главным соперником считал Йошиоку (второе место по итогам соревнований занял Йошиока, уступивший Левкину 3,5 балла). Если честно, до сих пор не могу поверить в то, что стал чемпионом Азиады».

Два чемпиона

Напряженной, драматичной получилась борьба за медали в соревнованиях по параллельному могулу.

Главный фаворит Игр – победитель в индивидуальном могуле Дмитрий Рейхерд неожиданно уступил в четвертьфинале корейскому атлету Choi Jae-Woo. А победителем Азиады в этой дисциплине фристайла стал его товарищ по команде Дмитрий Бармашов.

Юлия Родионова в финале упала на трассе, но, слава Богу, ее соперницей была другая казахстанка – Юлия Галышева. Так что и среди женщин золото осталось в копилке сборной Казахстана.

Браво, Денис!

Под сводами столичного велотрека, где прошли соревнования в мужском одиночном катании, все-таки прозвучал гимн Казахстана! Денис Тен завоевал золотую медаль 7-х зимних Азиатских игр! Его первая золотая награда в соревнованиях такого масштаба, и добыта она на родине!

Это было незабываемое зрелище, и очень непростой для фигуристов день. Денису необходимо было откатать произвольную программу так, чтобы сохранить преимущество в баллах, полученное по итогам короткой программы.

И вот на льду Денис Тен – стадион ревёт... В этом сезоне Денис выбрал сложную классическую музыку Ф. Листа. Он в черно-белом костюме, в каждом его жесте много драматизма, силы и одновременно изящества. Но допускает небольшие помарки в прыжках и одно досадное падение. Зал вздыхает, переживая падение Дениса. Больше он не позволяет себе ошибок. И получает от судей 132,67 балла, что в сумме дает 208,89.

Денис – золотой призер 7-х зимних Азиатских игр!

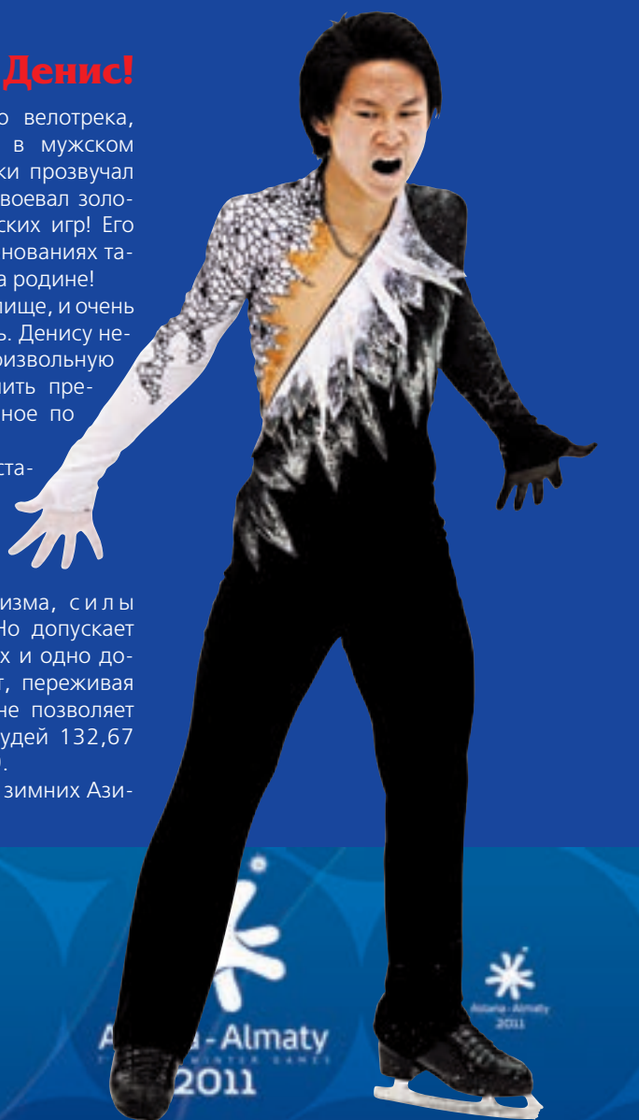

КАЗАХСТАН УСТАНОВИЛ РЕКОРД ЗИМНИХ АЗИАД!

Если сказать, что сборная Казахстана выступила на домашних Азиатских играх блестяще, значит, не сказать ничего. Завоевав 70 медалей, из них 32 золотые, 21 серебряную и 17 бронзовых, казахстанцы не только заняли первое место в неофициальном командном зачете, но и установили рекорд зимних Азиатских игр по количеству завоеванных золотых медалей.

Прежний рекорд – 29 золотых медалей, принадлежащий сборной Японии, – был установлен на 1-х зимних Азиатских играх в Саппоро в 1986 году.

По количеству золота наши спортсмены более чем в два раза превзошли ближайших принципиальных соперников – команды Японии (13-24-17), Южной Кореи (13-12-13) и Китая (11-10-14).

О силе этих крупных спортивных держав говорить не приходится. До сих пор только Японии и Китаю удавалось побеждать в командном зачете на Белых Азиадах. На последних Олимпийских играх в Канаде Корея стала шестой, Китай – десятым, Япония – двенадцатой. И выиграть у этих монстров с таким большим отрывом – дорогого стоит.

Великолепно выступили биатлонисты, лыжники, хоккеистки, горнолыжники, лыжные ориентировщики, прыгуны с трамплина (от 18-летнего Евгения Левкина уж точно никто не ждал золотой медали) – получается, спортсмены всех видов спорта, соревнования по которым проходили в южной столице, внесли свой ве-

сомый вклад в копилку наград высшей пробы. В Астане золотой медальный град Алматы поддержали 16-летний фигурист Денис Тен, конькобежец Денис Кузин и мужская хоккейная дружина, которая после двух серебряных Азиад вернула себе звание сильнейшей команды континента.

Но все это спортивная составляющая, которая не является единственной. Есть еще и имиджевое, политическое значение от проведения зимних Азиатских игр в Казахстане. Наша страна на весь мир заявила о себе – заявила громко и уверенно – как сильная, развитая держава, которой по плечу решение любых масштабных задач. Недаром президент Международного олимпийского комитета Жак Рогге, побывавший на Азиаде, обмолвился о том, что места проведения зимних Олимпийских игр 2018 и 2022 годов вакантны. С такой мощной инфраструктурой, с такими объектами можно замахнуться и на Олимпиаду. После ТАКОЙ Азиады олимпийская сказка уже не кажется такой несбыточной...

ИГРЫ, КОТОРЫЕ ОБЪЕДИНИЛИ СТРАНУ

6 февраля в алматинском Дворце спорта имени Балуана Шолака 7-е зимние Азиатские игры были объявлены закрытыми. Флаг Олимпийского совета Азии (ОСА) был передан представителю японского города Саппоро, где состоится следующая зимняя Азиада.

В течение недели страна следила за спортивными баталиями Азиатских игр. Казахстанцы увидели зрелищную и яркую, бескомпромиссную спортивную борьбу. Зрители радовались победам спортсменов вместе, вместе переживали, когда неудачи не обходили их стороной. И вдвойне приятно что в неофициальном командном зачете сборная Казахстана заняла первое место, опередив признанные спортивные державы континента – Японию, Корею и Китай.

Президент Казахстана Нурсултан Назарбаев на церемонии закрытия подчеркнул, что главное достижение Азиады – это то, что мы, представители 27 стран – участников Игр и казахстанцы, стали понимать друг друга и подружились.

- Символ Азиады – казахстанский барс – стал ближе и роднее для всех участников Игр, – сказал Президент страны. В зимних Азиатских играх приняли участие лучшие спортсмены Азии из 27 стран, которые разыграли 69 комплектов медалей, что является рекордом Игр. Я рад, что казахстанские спортсмены показали прекрасные результаты, победив в командном зачете, – подчеркнул Нурсултан Назарбаев.

Финальным аккордом Азиады стала церемония закрытия Игр. Это было не только масштабное и красочное, но и наполненное глубоким смыслом событие. И если на церемонии открытия с помощью образов и символов организаторы рассказали о тысячелетней истории народа, его традициях и философии, то в последний день Игр мы увидели его духовность. В центре всего шоу – маленький мальчик. Он только начинает свою жизнь, свой путь. Он поднимает свой шанырак.

Может быть, еще рано говорить о том, что Азиатские игры объединили страну, но во время церемонии закрытия Игр Дворец спорта пел гимн без музыки. Только слова и голоса тысяч людей. И это был сильный – пожалуй, самый сильный момент церемонии.

А потом состоялся парад участников Игр и официальная часть церемонии, которая закончилась ярким фейерверком.

Страна прощалась с Азиатскими играми...

Calendar of Events in Kazakhstan

event	dates	SPRING 2011
ufi Approved Event KazBuild SPRING	**2 – 4 March** Almaty, Atakent	6th Kazakhstan International ***Construction*** Exhibition
WinTecExpo Kazakhstan	**2 – 4 March** Almaty, Atakent	4th Kazakhstan International Specialised ***Windows, Doors and Facades*** Exhibition
KazRealty	**2 – 4 March** Almaty, Atakent	5th Anniversary Kazakhstan International ***Real Estate Property and Investment*** Exhibition
Chemie CHEMICAL INDUSTRY plastex CENTRAL ASIA	**2 – 4 March** Almaty, Atakent	8th Kazakhstan International ***Chemical Industry*** Exhibition 4th International Specialised ***Plastic Industry*** Exhibition
aips 2011 Protection, Security & Fire Safety	**2 – 4 March** Almaty, Atakent	Kazakhstan International ***Protection, Security, Rescue and Fire Safety*** Exhibition
KazAtom EXPO POWER LIGHTING ASTANA	**29–31 March** Astana, Korme	2nd Kazakhstan International ***Atomic Energy & Atomic Industry*** Exhibition & Conference Kazakhstan International ***Power and Lighting*** Exhibition
miningmetals CENTRAL ASIA	**29–31 March** Astana, Korme	Kazakhstan International ***Mining Exploration & Mining Equipment & Metallurgy, Metal-Working & Machinery Construction*** Exhibition and Conference
ECO TECH ASTANA	**29–31 March** Astana, Korme	Central Asian International ***EcoTechnologies and EcoServices for Industrial and Municipal Sectors*** Exhibition
ATYRAU OIL & GAS	**5–7 April** Atyrau, Sportcomplex Atyrau	10th Anniversary North Caspian Regional ***Atyrau Oil&Gas. Infrastructure*** Exhibition
OILTECH ATYRAU	**5–6 April** Atyrau, Renaissance Atyrau Hotel	5th Anniversary Atyrau Regional ***Petroleum Technology*** Conference
ufi Approved Event Kitf	**20–22 April** Almaty, Atakent	11th Kazakhstan International ***Tourism & Travel*** Fair
horex KAZAKHSTAN	**20–22 April** Almaty, Atakent	7th Central Asian International ***Everything for hotels, Restaurants, Supermarkets*** Exhibition
Central Asia CLEAN EXPO	**20–22 April** Almaty, Atakent	9th Central Asian International Specialised ***Cleaners, Dry Cleaning and Laundry Machines, Cleaning Equipment*** Exhibition
interfood ASTANA	**27–29 April** Astana, Korme	13th Kazakhstan International ***Food Industry*** Exhibition
ufi Approved Event KIHE	**11–13 May** Almaty, Atakent	18th Kazakhstan International ***Healthcare*** Exhibition
ufi Approved Event AstanaBuild HOME Style ASTANA	**18–20 May** Astana, Korme	13th Kazakhstan International ***Construction & Interiors, Heating & Ventilation, Windows & Doors, Facades, Road Construction*** Exhibition 6th Kazakhstan International ***Household appliances, Furniture and Interiors*** Exhibition
ufi Approved Event Kitel	**25–27 May** Almaty, Atakent	18th Central Asian International ***Telecommunications and Informational Technologies*** Exhibition and Conference
interfood KARAGANDA	**2– 4 June** Karaganda, Sportcomplex Zhastar Kazakhmys	1st Karaganda Regional ***Food, Drinks, Packaging and Food industry equipment*** Exhibition

* Dates may be changed

ITE GROUP PLC Iteca

Iteca (Almaty, Kazakhstan) tel.: +7 (727) 258 34 34; fax: +7 (727) 258 34 44; e-mail: contact@iteca.kz
Iteca (Astana, Kazakhstan) tel.: +7 (7172) 58 02 55; fax: +7 (7172) 58 02 53; e-mail: astana@iteca.kz
Iteca (Atyrau, Kazakhstan) tel.: +7 (7122) 58 61 51; fax: +7 (7122) 58 61 50; e-mail: iteca_atyrau@iteca.kz
Iteca (Aktau, Kazakhstan) tel.: +7 701 268 73 09; e-mail: aktau@iteca.kz

Please register now for FREE entry at www.iteca.kz

МИР ПУТЕШЕСТВИЙ
январь-февраль, 2011

Выбор года

Второй год подряд глава города Алматы Ахметжан Есимов становится лауреатом национальной премии «Выбор года» в номинации «Аким года».

Поздравляя акима с наградой, член жюри оргкомитета премии «Алтын адам» – «Человек года» Александр Новодворский подчеркнул: «Премия присуждается в результате социологических опросов, и это дважды беспрецедентный случай. Во-первых, потому, что два года подряд вручается Вам, во-вторых, до Вас в этой номинации три года никто не награждался».

Ежегодный фестиваль «Выбор года» проходит с 2000 года, являясь далеким от политики и коммерчески независимым проектом. Победителям вручаются сертификаты и почетные медали, а также призы фестиваля «Человек года» – статуэтки «Алтын Адам». Премия «Алтын Адам» не имеет денежного сопровождения, ее единственный эквивалент – уважение и признательность общества и народа Казахстана.

По материалам Казинформа

Заслуженное признание

От всей души поздравляем президента Казахстанской туристской ассоциации и члена редакционной коллегии нашего журнала Розу Асанбаеву с вручением государственной награды – ордена «Құрмет».

Заглядывая в историю, хочется подчеркнуть, что в очень непростом для индустрии туризма 1998 году Роза Абдыхамитовна была инициатором создания Казахстанской ассоциации гостиниц и ресторанов, которую она впоследствии и возглавила. А в 99-м коллеги избирают Асанбаеву уже президентом Казахстанской туристской ассоциации. Ее деятельность, в том числе и по созданию двух первых ассоциаций в области туризма и гостиничного бизнеса, была отмечена медалью «Ерен енбегі ушін» («За трудовые заслуги»).

Сегодня кандидат экономических наук Р. Асанбаева является советником акима Мангистауской области и работает над реализацией проекта международного курорта «Кендерли» на Каспийском море. Для такого уникального центра, включающего 23 отеля, необходимы молодые кадры, и Асанбаева активно поддержала становление и развитие Мангистауского колледжа туризма. Как она сама признается: «Успех зависит от настойчивости в достижении поставленной цели».

В новый 2011 год Роза Абдыхамитовна входит уже с новыми идеями, в том числе по созданию Ассоциации директоров гостиничного и туристского бизнеса, столь необходимой для успешного продвижения туристского кластера республики.

Начальник отдела развития туризма Управления туризма, физической культуры и спорта акимата города Алматы Р. Асенов (на фото справа) вручает диплом генеральному директору ТОО «TEZ TOUR» Т. Даирову.

Высокие технологии туризма

Компания «TEZ TOUR» в Казахстане стала победителем конкурса «Лучший алматинский туроператор по выезду».

«TEZ TOUR» является одной из ведущих туристских компаний в России, в состав которой входит более 20 международных компаний, обслуживающих туристов в Казахстане, Болгарии, Румынии, Украине, республиках Прибалтики и т.д. Во всех странах работают собственные принимающие офисы «TEZ TOUR». Их работа максимально взаимосвязана и автоматизирована, что позволяет компании бесперебойно обслуживать тысячи агентств даже в пик туристского сезона.

Признание и награды «TEZ TOUR» внушительны – компания является победителем национальной премии «Народная марка/ Марка № 1 в России» в номинации «Туроператор», многократным лауреатом ежегодной туристической премии «Звезда Travel.ru», обладателем ордена «За профессиональную честь, достоинство и почетную деловую репутацию III степени» и т.д.

Можно говорить, что результатами работы «TEZ TOUR» уверенно подтверждает свой слоган – «Высокие Технологии Туризма».

Коллектив компании «TEZ TOUR» в Казахстане.

Курорт Бурабай за свою красоту, обилие озер, растительный и животный мир имеет поэтическое название – «Жемчужина Казахстана».



Боровое (по-казахски - Бурабай) – это название местности, занимающей северо-восточную часть Кокшетауской возвышенности и состоящей из нескольких больших и огромного количества малых озер, а также невысоких, покрытых лесом гор. Увенчанные островерхими гребнями и покрытые сосново-березовыми лесами, они возвышаются над окружающим их степным районом. Под воздействием солнца, воды, ветра, подвижек земной коры на протяжении миллионов лет образовывались их загадочные формы, в которых можно найти сходство с фигурами животных, сказочных героев, и даже принять за руины замков и крепостей. Множество сказаний и легенд сложено о появлении этого уникального уголка природы.

KOKSHETAU PARK HOTEL

Уголок собственного счастья
Живописнейший уголок курортной зоны позволяющий сочетать комфортный отдых с наслаждением природными красотами, чистейшим горным воздухом и озерной водой.

Вы приедете снова!
4-х звездный уникальный парк-отель удобный для всех видов отдыха:
- Элитное место отдыха избранной публики
- Идеальный вариант для организации корпоративного отдыха
- Место излюбленного семейного отдыха



Самым чистым и самым глубоким во всей системе озер Боровской курортной зоны является озеро Щучье. Источники, питающие озеро обеспечивают кристальную чистоту и прозрачность озера.

В многочисленных санаториях, домах отдыха, детских лагерях и туристских базах Бурабая ежегодно отдыхают сотни тысяч человек из ближнего и дальнего зарубежья. Бурабай предоставляет каждому прекрасные возможности для отдыха.



24 часа в сутки отдых, покой, удовольствие...

Комплекс оснащен согласно требованиям, предъявляемым к отелям категории 4 звезды:

- Номера стандартный улучшенный, полулюкс, люкс, VIP-апартаменты.
- Ресторан и бары с VIP-зоной, оборудованные для проведения банкетов и фуршетов.
- Бассейн, тренажерный зал, массажный кабинет, фито-бар, сауна, сибирская здравница.
- Бильярдный клуб, соответствующий мировым стандартам проведения соревнований.
- Пляж.



В двух часах езды от Астаны

«Park Hotel Kokshetau»
Курорт «Бурабай», г. Щучинск
берег озера Щучье
тел.: + 7 (71636) 9 03 01, 41999,
+ 7 701 261 91 81
e-mail: kokshetauhotel@mail.ru
www.4star.kz

Урбанизация ЖЕТЫСУ и возраст города АЛМАТЫ

К.М. Байпаков,
академик НАН РК, профессор,
почетный директор Института археологии им. А.Х. Маргулана



Некрополь Бороздай VII-III до н.э.

Алматы, как и все города, многолик и многогранен, исторически многослоен. Это своеобразный аккумулятор истории, свидетель и участник многих выдающихся событий. Переживая эпохи и государства, город возрождался, поднимаясь из развалин и пепла, находился в постоянном процессе обновления.

Ранняя история Алматы, определение статуса города, его месторасположение, возникновение и этапы жизни вызывают неподдельный интерес.

Однако, прежде чем перейти к решению этих вопросов, следует определиться с понятием «город», или что считать городом.

Это не праздный и не простой вопрос. Даже в наше время при выделении городов из числа прочих населенных пунктов допускается ряд условностей. Тем более трудно решить этот вопрос применительно к древним населенным пунктам. Понятие «город» в разное время, в разных обществах имело различное содержание. В одних случаях оно связывалось с укрепленным селением, как, например, в русском; для античного полиса главное – не наличие крепостной стены, а особый политический статус.

На мусульманском Востоке господствовало представление о городе как об административном центре. Возникнув, в конечном счете, в результате роста материальных потребностей, роста производительных сил, преодоления узких рамок натурального хозяйства, город превратился в центр политической, экономической и культурной жизни, каковым он остается и по настоящее время.

Наиболее общая характеристика города определяет его как место концентрации населения, центра производственного и интеллектуального потенциала.

Топографическими признаками городов являются монументальные престижные здания – храмы и дворцы, которые символизируют не только большие возможности городских центров, но и их лидерство в окружающем социальном пространстве. Возникновение городов зна-



Опираясь на данные письменных источников, находки монет и археологические материалы, можно заключить, что современный Алматы сформировался в X-XI вв. и его история насчитывает не менее 1000 лет.

Эпоха бронзы: топоры и ножи

Монета, чеканенная в Алматы в 1271-1272 гг.

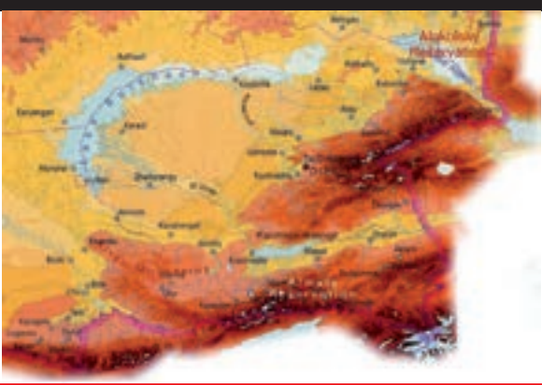

менует наступление этапа урбанизации общества, переход его к более высокой стадии развития.

Предурбанизационный период региона Жетысу-Семиречья связывается с эпохой древних тюрков. В это время здесь возникают многочисленные поселения, жители которых занимались ремеслом, земледелием и скотоводством.

Однако обживание благодатного в природном отношении региона Алматы началось еще в эпоху палеолита – древнего каменного века, 30-35 тыс. лет тому назад. Затем в эпоху бронзы здесь появляются поселения земледельцев и скотоводов, а позднее сакские и усуньские поселения и некрополи – Тузусай, Есентай, Алмарасан, Боролдай. Они существовали с VI в. до н.э. до V в. н.э.

Все это создало базу для расцвета урбанизации в X-XII вв., в эпоху Караханидского государства, которая характеризуется количественным ростом городов, расширением их территории, развитием ремесел и торговли, в том числе и международной – по Шелковому пути.

Международная торговля стимулировала развитие городской жизни, экономики, денежного обращения, коммуникаций, по которым распространяются элитные товары, культурные эталоны и религии. Семиречье становится одним из крупных районов средневековой жизни на Востоке.

Письменные источники сообщают о нескольких крупных городах Семиречья, среди которых Тальхир, Ики-Огуз, Лабан, Каялык, Илибалык. Среди них был Алматы, находившийся на месте нынешнего города Алматы.

А о чем говорят письменные источники? В сочинении государственного деятеля первой половины XVI в. писателя и поэта Захириддина Мухаммеда Бабура есть такие сведения: «Фергана – область в пятом климате, находится на границе возделанных земель; на востоке от нее – Кашгар, на западе – Самарканд, на юге – горы Бадахшанской границы. На севере, хотя раньше были города, подобные Алмалыку, Алматы и Янги, название которого пишут в книге Таразкент, но они разрушены монголами, и там совсем не осталось населенных мест» [1].

О городе Алматы пишет современник Бабура Мухаммед Хайдар Дулати, автор сочинения «Тарих-и Рашиди», называя город Алматы «одним из известнейших мест Могулистана» [2].

И, наконец, неоспоримые данные о жизни города Алматы получены из нумизматических источников. В 1979 г. на территории бывшего Пограничного училища были найдены две серебряные монеты. Остатки надписей на обеих монетах оказались неразборчивыми. Внимание привлекло изображение никогда ранее не встречавшейся тамги. На основании этой находки российским востоковедом и нумизматом из Института востоковедения РАН В.Н. Настичем было высказано предположение о местном, семиреченском происхождении этих монет и о возможном существовании монетного двора в XIII в. на территории современного Алматы.

В 1990 г. еще две монеты с теми же тамгами, но отличающиеся от вышеописанных по оформлению (в частности, тамги на них помещены не рядом, а на разных сторонах монет), попали на определение к В.Н. Настичу. В круговой легенде одной из монет ясно различается название монетного двора и слово единиц в дате: «Чеканен этот дирхем в городе (балад) Алматы в году 1271/72». Слово Алматы выбито без точек и огласовок, но его графика в целом, вкупе со всем вышеизложенным,

Керамика X-XI вв. н.э.

позволяет уверенно читать его как «Алматы» и видеть в нем наименование города, в XIII в. располагавшегося на месте южной столицы Казахстана и уже тогда носившего имя, как и сегодня, Алматы [3].

Поставить окончательную точку в локализации и определении возраста города Алматы смогли археологи.

Как отмечалось, важный этап обживания территории Алматы связан с эпохой средних веков, когда здесь формируются поселения и города. Большая часть их уничтожена современной застройкой, другие сохранились и исследуются археологами, другие известны по материалам научных отчетов, по случайным находкам и кладам, в том числе и недавнего времени. Об остатках большого города писал известный российский ученый-востоковед В.В. Бартольд в 1894 г., который обследовал развалины вместе с городским архитектором В.П. Гурдэ. На поверхности городища тогда еще сохранялись остатки построек из жженого кирпича, который жители Верного разбирали для своих построек.

В отчетах краеведов первой половины XX столетия В.Д. Городецкого и Б.Н. Дублицкого сохранились описания средневековых городищ на территории большого Алматы – в районе поселка Горный Гигант, на р. Весновке, вблизи санатория «Турксиб». Исследования, которые проводились в 80-90-х гг. археологом Ф.П. Григорьевым, выявили на юге города средневековое поселение Теренкора на правом берегу р. Весновка и по дороге на Ремизовку [4]. На территории Ботанического сада в 1969 г. был случайно обнаружен клад керамики X-XII вв. [5].

Однако наибольший интерес представляло городище, расположенное на месте, где сейчас находится Военный институт (бывшее Пограничное училище). Именно здесь при строительных работах находят глиняную посуду, изделия из бронзы и железа, а в 1980 году обнаружены остатки средневековой кузнечной мастерской, а в ней крицы – заготовки железа, набор топоров, а также тигли и остатки кузнечного горна. Мастерская датируется X-XI вв. Именно с этим городищем связаны находки вышеописанных монет.

Таким образом, находки керамики, изготовленной на гончарном круге, продукции развитого кузнечного ремесла, наличие монетного двора – безусловное свидетельство того, что здесь в X-XI вв. находился город. Видимо, уже в это время он назывался Алматы, как позднее было зафиксировано в надписях на найденных здесь монетах.

Алматы в X-XI вв. становится центром политической, экономической и культурной жизни Караханидского, а затем Джагатаидского государств, крупным населенным пунктом, игравшим важную роль в международной торговле по Великому шелковому пути.

Следовательно, опираясь на данные письменных источников, находки монет и археологические материалы, можно заключить, что современный город Алматы сформировался в X-XI вв., и, таким образом, история его насчитывает не менее 1000 лет.

Говоря о возрасте Алматы и определяя его в тысячу лет, а не более, следует подчеркнуть, что имеется в виду не время обживания человеком района Алматы в эпоху бронзы и раннего железа (не 3000, не 2500, не 2000 лет), а время сложения здесь населенного пункта, соответствующего принятым в науке признакам дефиниции города.

Раскопки поселения Арасан I-V вв. н.э.

Изделия из железа X-XII вв. н.э.

! ОБЖИВАНИЕ АЛМАТЫ НАЧАЛОСЬ ЕЩЕ В ЭПОХУ ПАЛЕОЛИТА – 30-35 ТЫС. ЛЕТ ТОМУ НАЗАД

Крайне актуальным представляется вопрос и о времени жизни города, дате затухания или прекращения его жизни. Из письменных источников ясно, что это вторая половина XIV – конец XV в. Именно тогда источники сообщают о потере городом его статуса политического центра, его запустении. С этими данными хорошо перекликаются и данные археологии. Доказано, что упадок городов и урбанизации Жетысу приходится на конец XIV в. В это время деградируют города Тальхир, Каялык, Икиогуз.

! ПОСТАВИТЬ ОКОНЧАТЕЛЬНУЮ ТОЧКУ В ОПРЕДЕЛЕНИИ ВОЗРАСТА ГОРОДА АЛМАТЫ СМОГЛИ АРХЕОЛОГИ

Причин, которые привели к упадку урбанизации, было несколько: это и ослабление экономических связей Илийской долины с соседними районами, вызванными последствиями монгольского нашествия, междоусобицами в государстве Джагатаидов; сокращением международной торговли по Шелковому пути.

Однако, говоря о кризисе урбанизации, следует подчеркнуть, что оседлая жизнь здесь никогда не прекращалась. Сельские поселения, зимовки полукочевого населения продолжали существовать и играть важную роль в жизни казахов. Показательны сведения людей здесь побывавших и оставивших описания жизни казахов. Следует упомянуть о ссыльном поляке А. Янушкевиче, посетившем в 1846 г. Приджунгарье. В долинах Чинжалы, Егинсу и других, как пишет он, казахское население «возделывает поля при помощи каналов и ирригации, сеет на них просо» [6].

К середине XIX в. вся предгорная полоса Заилийского Алатау была занята оседлыми казахами-земледельцами. Ч.Ч. Валиханов пишет о том, что в районе Тургеня, Иссыка и Талгара до Верного «все пространство, по которому мы ехали, и до подошвы гор были аулы ... около Талгара по долине много курганов, насыпей и казахских пашен ... я ночевал у казахов-земледельцев» [7]. Это подтверждается данными палеэтнографии, С.Ж. Жолдасбаев пишет о многочисленных поселениях и зимовках казахов XVI-XIX вв. [8]. Более того, русские переселенцы заимствовали у местного казахского населения приемы искусственного орошения и систему землепользования.

Интересны в данной связи факты, относящиеся к основанию Верненской крепости.

2 июля 1853 г. отряд майора Перемышльского выступил из Копальского укрепления. Обследовав северные предгорья Алатау и Талгара, командир отряда выбрал место для укрепления, где река Малая Алматинка сбегает с гор и устремляется в степь. В донесении от 8 августа 1853 г. майор Перемышльский сообщал генерал-губернатору Западной Сибири Гасфорду: «Осмотрев первые и вторые Алматы и долину между ними, мы нашли по удобству добывания леса, большому количеству прекрасной, изрезанной арыками хлебопахотной земли, пажитей и сенокосных мест, далеко превосходящими урочища на Иссыке и Талгаре, почему предложили Алматы местом будущего поселения».

Один из документов тех дней свидетельствует о том, что весной 1854 г. русские военные приступили к сооружению Заилийского укрепления, наименованного Верным. Новое укрепление было основано на левом берегу речки Малой Алматинки. В контексте описанных событий важно подчеркнуть, что местное население называло место, где было заложено укрепление, «крепостью города Алматы».

4 февраля 1854 г. на докладе Инженерного департамента Николай I написал: «Согласен укрепление назвать Верным». Эту дату общепринято считать началом новой истории города Верного – Алма-Аты – Алматы [9].

С присоединением Семиречья к России укрепление Верное начало интенсивно строиться, расширяться, и 11 апреля 1867 г. было преобразовано в город, ставший центром обширной Семиреченской области, вошедшей в состав Туркестанского генерал-губернаторства.

Очевидно, что комплексный подход в вопросе определения возраста Алматы и этапов жизни с использованием данных археологии и других смежных наук в рассматриваемом вопросе является наиболее плодотворным. Тем более что подобная методика в науке и практике уже широко используется: были определены даты возникновения Бухары, Самарканда, Ташкента, Казани, Туркестана, Тараза.

Безусловно, изыскания в области изучения Алматы следует активно продолжать и в дальнейшем. Научные выводы необходимо подкреплять новыми фактами, чтобы решить все малоизученные проблемы истории средневекового города Алматы, города Верного.

Керамическая посуда I-V вв. н.э. из поселения Арасан

Литература

1. Бабур Захириддин Мухаммеж. Бабур наме. Перев. М.А. Салье. Ташкент, 1958. С. 8.
2. Хайдар Мирха Мухаммад. Тарих-и Рашиди. Введ. перевод с перс. А. Уранбаева, Р.П. Джалиловой, Л.М. Епифановой. Ташкент, 1996. С. 62, примеч. на с. 617.
3. Настич В.Н. Алмату – неизвестный монетный двор XIII в. Бартольдовские чтения. М., 1993. С. 68-69; Настич В.Н. Алматы – монетный двор XIII в. Нумизматический сборник. Нижний Новогород. 2000, вып. III, ч. 2. С. 264; Петров И.П., Камышев А.М. Алматы – монетный двор государства Чагатаидов. Извест. Национ. акад. наук Республики Казахстан. Алматы, 2005, № 1. С. 161-165.
4. Григорьев Ф.П. Древние и средневековые предшественники Алматы. Памятники истории и культуры Казахстана. Алма-Ата, 1992. С. 44-53.
5. Байпаков К.М. Находка клада керамики на территории Алматы. Вестник Академии наук Казахской ССР. 1974, № 2. С. 70-71.
6. Янушкевич А. Дневники и письма из путешествия по Казахским степям. Алма-Ата, 1966. С. 86.
7. Валиханов Ч.Ч. Дневник поездки на Иссык-Куль. Избр. произв. Алма-Ата, 1989. С. 280.
8. Жолдасбай-ұлы С. Жетісу тарихы (XVI-XVIII вв.). Алматы, 1996. Б. 47.
9. Центральный госархив Республики Казахстан, ф. 4-3, оп. 1, д. 7, л. 95-96; л. 83; л. 83.

«ТАС БУЛАК» –

В самом сердце золотой Сары-Арки расположен город Каркаралинск. Красота каркаралинских гор и лесов, буйная растительность долин, чистые, как слеза, озера – все это надолго запомнится каждому, кто здесь побывает. Природа так щедро одарила окрестности Каркаралинска, что это позволяет создавать здесь все условия для отдыха и туризма.

Т. Акуов,
президент Независимой ассоциации предпринимателей РК, руководитель отеля «Тас Булак»

Вблизи от уникального Каркаралинского природного парка расположен горный отель «Тас Булак». «Тас Булак», в переводе «каменный ключ», – древнее название местности, где стоит отель. Вода, от тающих с окрестных гор снегов и ледников собирается в реку, которая через ущелье течет до отеля, превращаясь затем в два прекрасных озера. Это сказочной красоты место, где можно порыбачить, поплавать, сходить за грибами, попить воды из родника, прогуляться по сосновому бору и подышать чистейшим воздухом.

О преимуществах отдыха в «Тас Булаке» мы попросили рассказать руководителя отеля, президента Независимой ассоциации предпринимателей РК Талгата Акуова:

– Главной нашей целью является создание современного и конкурентоспособного многофункционального комплекса отдыха и туризма. Неповторимый ландшафт озер, лесов и скальной местности как нельзя лучше подходит для отдыха на природе. Посетители нашего отеля могут отдохнуть на озере, окруженном густой зеленью, порыбачить. В первое озеро отеля уже запущен карп, в этом году планируем запустить форель. А самое большое озеро мы предоставим любителям водных видов спорта – катания на катамаранах и лодках. В следующем году запланировано строительство современного спортивно-развлекательного комплекса, включающего спортзал площадью 800 кв. м, кинозал на 150 посадочных мест, конференц-залы, прокатный пункт спортивных принадлежностей.

Для посетителей отеля мы проводим экскурсии по пяти маршрутам, с посещением архитектурных памятников Каркаралинска, стоянки первобытного человека, древнего буддийского храма, Кентских гор (где найдено захоронение «Золотого человека») и уникального озера

МИР ПУТЕШЕСТВИЙ
январь-февраль, 2011

жемчужина САРЫАРКИ

«Шайтанколь». В этом году мы открываем терренкуры по трем маршрутам на территории самого отеля. По терренкурам будут установлены специальное освещение и камеры видеонаблюдения. Для экстремалов мы организуем конные маршруты с двухдневными переходами и специальным сопровождением проводников-экскурсоводов. Для молодежи работают открытая летняя площадка для танцев и веревочный экстрим-парк с «тарзанкой». А для самых маленьких гостей предусмотрена отдельная программа – анимационные игры, настольный теннис, пейнтбол, обучение верховой езде.

С этого года мы начинаем строительство 40 коттеджей класса «евролюкс», представляющих целый каскад элитных домиков, террасами спускающихся с холма к берегу водоема. В строительство отеля частными инвесторами уже вложено $10 млн., а к концу 2015 года, когда комплекс будет сдан в эксплуатацию, сумма должна дойти до $25 млн. Это большие деньги, и здесь необходимо участие государства: нужно выделить госсубсидии или долгосрочные кредиты, улучшить дорожную инфраструктуру в Каркаралинском регионе, построить новый аэропорт. Конечно, туристский сектор не дает сразу большой отдачи, как нефтегазовый. Но зато этот сектор экономики позволяет создать большое количество рабочих мест – за счет туризма развивается гостиничный, ресторанный, торговый бизнес, а развитие малого бизнеса, как известно, одна из приоритетных задач государства.

ЧТОБЫ ДВИЖЕНИЕ НЕ БЫЛО В ТЯГОСТЬ!

Весна – время проверки здоровья на прочность. Сама природа словно испытывает наш иммунитет и организм всевозможными способами: болезни дыхательных путей, заболевания внутренних органов и опорно-двигательного аппарата – самые распространенные недуги, которые несет с собой это не самое любимое многими время года.

Алексей Проскуряков

Такие заболевания, как миалгии, артралгии (мышечная и суставная боли), невралгии, радикулиты, остеохондрозы, артриты и миозиты преследуют современного человека постоянно. Но особенно они обостряются в холодное время года. Боли в спине, шее, руках и ногах, в мышцах и суставах: ноющие, тянущие, простреливающие... Возникающие при движении и в покое. Вы можете считать себя счастливчиком, если вам они не знакомы. Ведь, по мнению специалистов, только миозит (воспаление мышечной ткани) повинен в дискомфорте, который испытывают на себе более 65 процентов жителей больших городов. Это и не удивительно: сквозняки, долгое нахождение в одной и той же неудобной позе (например, за компьютером или в автомобиле), травмы, полученные во время занятий спортом или при выполнении физической работы - все это легко может вызвать воспаление мышц практически любой части тела.

Конечно, как и большинство других заболеваний опорно-двигательного аппарата, миозит не возникает на пустом месте. Но если уж все мы прекрасно осведомлены о последствиях переохлаждений и прочих факторов, способствующих поражению мышц и суставов, почему не встретить эту весну во всеоружии?! Возможно, стоит одеваться немного теплее, в особенности защищая от весенней прохлады область шеи и поясницы, не пренебрегать ежедневными физическими упражнениями, а в случае возникновения неприятных симптомов без промедления обращаться к проверенным лекарственным средствам.

К числу таких средств относятся мази, выпускаемые на основе синтетического аналога капсаицина - вытяжки из стручков перца. Капсаицин - вещество жгучее, но при умеренном использовании капсаицин незаменимая помощь для застуженных мышц. При нанесении на больное место, мазь быстро всасывается через кожу, разогревает больной участок путем расширения кровеносных сосудов. Просто расслабляет мышцы и снимает боль не вызывает жжения. Такой разогревающий эффект очень важен в спорте, ведь известно, что разминка или разогревание перед физическими упражнениями является обязательным компонентом классических тренировочных звеньев. В результате возрастает эластичность мышц, улучшается работа нервно-мышечных соединений (синапсов), ускоряется обмен веществ в мышцах и их сократимость. Это, во-первых, может способствовать улучшению спортивных результатов и, во-вторых, снизить вероятность возникновения травм. Прежде всего, это относится к наиболее частым спортивным травмам - растяжению и частичному разрыву мышц. Разогревающую мазь можно использовать с другими согревающими процедурами: массажем, физиотерапевтическими программами. Обезболивающий эффект наступает уже через 30-40 минут и сохраняется в течение 3-6 часов. Для усиления эффекта тепла стоит накрыть больное место повязкой. Мазь обладает продолжительным периодом воздействия на боль, и применять ее можно курсом от 10 до 14 дней.

Единственно, что следует учесть – это не наносить мазь на поврежденные участки кожи и не применять сразу после травмы и примерно в течение двух последующих дней, потому что это может увеличить риск образования кровоизлияния или отека!

При регулярном использовании мазь нейтрализует воспаление, и повышает двигательную активность. Приобрести мазь можно в аптеке без рецепта врача и всего иметь под рукой. И тогда никакой миозит, невралгия, а также растяжение мышц не застанут вас врасплох.

Разогрей снаружи ... и боль пройдет от доброго тепла без жжения.

КАПСИКАМ®

РАЗОГРЕВАЮЩАЯ МАЗЬ С ОБЕЗБОЛЕВАЮЩИМ ЭФФЕКТОМ

Болеутоляющее и разогревающее средство при мышечных и суставных болях.

Перед применением лекарственного препарата следует обязательно проконсультироваться с врачом и внимательно прочитать инструкцию!

- Мягкое неагрессивное действие-благодаря оптимально подобран-ной дозе основного действующего вещества – ванилилнонамида.
- Комплексный препарат – бензилникотинат, камфора, терпентинное масло и диметилсуль-фоксид усиливают терапевтический эффект мази.
- Хорошие косметические свойства – легко смывается водой и не оставляет пятен на одежде.

Регистрационное удостоверение:
РК – ЛС – 5 – №005264 от 03.05.2007

СПОСОБ ПРИМЕНЕНИЯ И ДОЗИРОВКА

- Нанести на кожу аппликатором 1- 3 г мази (до 5 см по окружности аппликатора).

Действие препарата начинается через 3-5 минут, максимальный эффект будет достигнут в течение 20-30 минут и продолжится 2-3 часа.

- Применять 2-3 раза в день до полного исчезновения болевого синдрома.

Для усиления лечебного действия капсикама можно накрыть данный участок кожи шерстяной тканью.

- Спортсменам перед тренировками нанести 2-3 г мази на мышечную область, втирать в кожу до легкого покраснения.

Разрешение 264 от 24.07.2007 г.

Grindex

МИР ПУТЕШЕСТВИЙ
январь-февраль, 2011

В.Н. Вуколов, Г.Ш. Харисова,
Научно-исследовательский институт туризма КазАСТ

ПРОБЛЕМЫ ФОРМИРОВАНИЯ ФИТНЕС-ПОЛИГОНОВ

Современная роль туризма в конечном счете определяется эффективностью воздействия на качество и продолжительность жизни людей. Поэтому в туризмоведении используется понятие медико-биологической эффективности туризма. Под эффективностью медико-биологической подразумевается оценка влияния туризма на профилактику заболеваний населения. Одним из главных факторов риска, объясняющих рост заболеваемости и сокращения средней продолжительности жизни, является гиподинамия в сочетании со значительным загрязнением окружающей среды. Туризм в силу высокой интенсивности, способности за единицу времени удовлетворить максимум рекреационных потребностей обладает более высокой профилактической эффективностью, чем другие виды занятий. При рациональной организации туризма можно снизить общую заболеваемость населения на 30% [3, с. 267].

В Научно-исследовательском институте туризма Казахской академии спорта и туризма ведутся системные исследования, чтобы выбрать методику максимально-эффективного использования туризма для оздоровления и повышения работоспособности населения. Основным объектом нашего исследования являются студенты Казахской академии спорта и туризма (г. Алматы) и Северо-Казахстанского государственного университета (г. Петропавловск). Результатом исследований было установление высокой оздоровительной эффективности занятий спортивно-оздоровительным туризмом по сравнению с другими видами физической культуры, используемых в городских фитнес-клубах. Для проведения оздоровительных занятий нами была разработана программа сегмента спортивно-оздоровительного туризма в системе занятий фитнесом.

Методологической и теоретической основой программы является философская концепция развития, целенаправленный анализ и использование законов диалектики, в том числе постулат, гласящий, что практика есть не только критерий истины, но и исходный пункт познания. В этом смысле менеджеру туризма важно знать тренировочные средства, имеющие максимальную оздоровительную эффективность и потенциал, повышающий работоспособность человека. Такими средствами прежде всего являются:

- бег на длинные дистанции;
- марш-броски по пересеченной местности;
- однодневные туристские походы (не менее 15-20 км каждый);
- участие в соревнованиях по технике туризма;
- командные тренировки на рельефе, характерном для определенного вида туризма.

В ходе работы нами использовались следующие методы исследований:

– углубленные комплексные обследования участников, в процессе которых осуществлялась электропунктурная компьютерная диагностика состояния здоровья, оценивались функциональные возможности дыхательной и сердечно-сосудистой систем, работоспособность, аэробные возможности; реакция организма на гипоксические и сочетанные гипоксические и физические нагрузки проводилась за неделю до начала занятий и спустя две недели после возвращения из походов;

– моделирование гипоксических условий в состоянии покоя и при физических нагрузках осуществляли путем переключения дыхания на газовую смесь с пониженным содержанием кислорода, соответствующим высотам 4000м

над уровнем моря на заключительном этапе подготовки к путешествию. В состоянии покоя обычное дыхание через каждые 5 минут чередовалось дыханием гипоксической смесью в течение одного часа;

– в качестве модели мышечной работы служили велоэргометрические нагрузки мощностью 100 и 200 Вт продолжительностью по 5 минут. Регистрацию показателей дыхания и газового обмена осуществляли по методу Дугласа-Холдена. Анализ газового состава выдыхаемого воздуха выполняли на аппарате ГВВ-2, а его объем определяли с помощью газового счетчика типа ГСБ-400. Измеряли жизненную емкость и максимальную вентиляцию легких. Определяли уровень глюкозы, гематокрит (Ht), концентрацию гемоглобина (Hb), молочной кислоты, мочевины, кислотно-щелочное состояние (pH, BE, SB, PCO2) крови, записывали электрокардиограмму, по которой подсчитывали частоту сердечных сокращений (ЧСС). Определяли физическую работоспособность (ФР) при ЧСС 130, 150 и 170 уд/мин и максимальной ЧСС, максимальное потребление кислорода (МПК);

– перед каждым учебно-тренировочным выходом осуществлялись замеры ЧСС у каждого участника и сравнение этих показателей с ЧСС на максимальной высоте над уровнем моря и на финише маршрута. Указанная методика использовалась при подготовке экспедиций для восхождений на высочайшую вершину Африки Килиманджаро (5895 м), высочайшую вершину Европы Эльбрус (5642 м), высочайшую вершину южного полушария Аконкагуа (6962 м). С течением времени выяснилось, что необходимы исследования не только эффективности длительных туристских походов и экспедиций, но и динамика повышения работоспособности в ходе предпоходных занятий. Для этого были необходимы короткие дистанции в ближайших пригородах, которые в определенной мере воспроизводили туристский поход выходного дня и могли быть использованы туристами даже в рабочие дни;

– в ходе дальнейшей работы нами были осуществлены выборы места подготовительных занятий (полигонов) и категорийных маршрутов спортивного туризма. Выбор трассы полигонов осуществлен по следующим критериям: а) минимальное загрязнение воздуха, возможность его естественного проветривания; б) возможность использования (кроме кросс-походов) таких видов фитнеса, как кроссы, гимнастики, скалолазания; в) возможность выбора длины дистанции и изменение длины в зависимости от уровня подготовленности тренирующихся.

В качестве полигонов для проведения медико-биологических исследований в Алматинском регионе нами выбраны следующие маршруты: а) трасса по левому берегу реки Большая Алматинка от моста на проспекте аль-Фараби через реку Б. Алматинка до Большой селезащитной плотины для групп с начальным уровнем подготовки; б) трасса в Малом Алматинском ущелье от дома отдыха «Просвещенец» на плато Кок-Джайлау (2500 м над уровнем моря) со спуском по долине реки Казачка в Большое Алматинское ущелье; в) трасса в Малом Алматинском ущелье от горнолыжного курорта «Чимбулак» (высота 2200 м над уровнем моря) до языка ледника Маншук Маметовой (3700 м над уровнем моря) для занимающихся с более высоким уровнем подготовки.

Фитнес-полигон А позволил выбрать дистанцию для тренирующихся длиной 5 км, где старт осуществляется от моста на проспекте аль-Фараби через реку Б. Алматинка, а финиш – в одном километре от Большой селезащитной плотины. Длина этой дистанции определена исходя из следующих соображений. Как установлено учеными, 9700 шагов для женщин и 10 000 шагов для мужчин в день – это эффективное средство от гипертонии, лишнего веса и стресса.

На полигоне А предусмотрены места занятий по технике горного туризма. Не доходя 150 м до первого места пересечения автодороги (в 250 м от мечети) есть место, где на правом и левом берегу реки Б. Алматинка есть удобные для крепления страховочных веревок деревья, дно реки здесь достаточно ровное. Это место можно использовать для тренировок переправ вброд и навесных переправ через горную реку.

Схема фитнес–полигона А (долина р. Большая Алматинка)

В целом алматинская часть программы выглядит следующим образом (см. циклограмму занятий).

Циклограмма занятий

Первый год подготовки	
1	Медицинское обследование, тестирование исходного уровня работоспособности, формирование учебных групп – ноябрь
2	Четыре учебно-тренировочных выхода на полигоне А (Большое Алматинское ущелье) – декабрь
3	Вакцинация – январь
4	Четыре учебно-тренировочных выхода в Малое и Большое Алматинские ущелья – февраль-март
5	Четыре выхода на полигоне Б (Кок-Джайлау) – март-апрель
6	Три выхода на полигоне В – апрель-май
7	Учебно-тренировочный выход в Б. Алматинское ущелье (ущелье Чукур, заброска) – июнь
8	Поход 1-й категории сложности (подготовка/поход) – 21-30 июня
9	Отчет – релаксация 10 дней июля, составление и защита отчета в МКК
10	Отпуск, релаксация с 10 июля до 25 августа
11	Подготовка, тренировочные выходы, ледовые занятия с 25 августа по 7 сентября
12	Поход 2-й категории сложности – с 8 по 16 сентября
13	Отчетный период – с 20 сентября по 10 октября
14	Релаксация – с 10 по 30 октября

Четыре тренировочных выхода на полигоне А (с прогулки) протяженностью 5 км (со скоростью от 4 км/час до 5 км/час) (две прогулки) и две прогулки протяженностью 10 км со скоростью от 5 км/час до 6 км/час с замером ЧСС на старте и финише.

Далее четыре выхода в нижней части Малого Алматинского ущелья: один выход через перевал Лицейский из ущелья Бутаковского в ущелье Малое Алматинское; один выход через перевал Ким-Асар из ущелья Бутаковского в ущелье Малое Алматинское; один выход в ущелье Алмарасан из ущелья Большого Алматинского и возвращение по пути подъема; четыре выхода на полигоне Б (Кок-Джайлау) по маршруту: ущелье Малое Алматинское (дом отдыха «Просвещенец») – плато Кок-Джайлау – р. Казачка – Большое Алматинское ущелье.

Далее три выхода в верхней части Малого Алматинского ущелья и один выход в верхней части Большого Алматинского ущелья: Медео – граница леса (2700 м) а/л Туюксу; Медео – а/л Туюксу Альпенград (3500 м) (снежно-ледовое двухдневное занятие); Большое Алматинское ущелье – ущелье Чукур (заброска); Малое Алматинское ущелье – перевал Талгарский (заброска).

Исследования в г. Петропавловске 308 практически здоровых студентов в возрасте 17-20 лет (в том числе 151 юноша и 157 девушек), родившихся и постоянно проживающих на территории Северо-Казахстанской области, проводились в течение 2009-2010 учебного года на базе лаборатории физиологии Северо-Казахстанского государственного университета.

Для полной научной оценки адаптационных процессов человека и их коррекции в условиях неблагоприятной экологической и климатогеографической среды необходимы сведения о физической работоспособности и функциональном состоянии организма юношей и девушек 17-20 лет, обучающихся в университете.

Изучение уровня физического развития проводилось антропометрическим методом исследования (Дембо А.Г., 1975 г.). Проводили антропометрические измерения основных параметров физического развития: длины тела (ДТ, см) и массы тела (МТ, кг), окружности грудной клетки (ОГК, см) в паузе.

Морфофункциональное состояние оценивали по трехбалльной системе (Сердюковская Г.Н. с соавт., 2000 г.). Гармоничным признавали состояние физического развития, при котором вес и ОГК соответствовали длине тела испытуемого или отличались в пределах 1 сигмы регрессии и более за счет развития мускулатуры. Кроме того, выделяли дисгармоничное и резко дисгармоничное состояние. На основании данной оценки выделяли 3 группы физического развития.

Для оценки работоспособности использовали тест PWC 170 (Карпман В.Л., Белоцерковский З.Б., Любина В.Г., 1969 г.). Для количественной оценки физической работоспособности использовали данные о максимальном потреблении кислорода (МПК). С целью выявления аэробной производительности организма испытуемых, использовали непрямой способ получения показателей МПК (Аулик И.В., 1990 г.). МПК рассчитывали по формуле:

МПК = 1.7 PWC 170 + 1240 (Карпман В.Л., 1987 г.), где МПК выражается в л/мин; PWC 170 – в кГм/мин.

Для объективной оценки аэробных мощностей организма производили расчеты относительных величин МПК на 1 кг массы тела испытуемых (Astrand P.O., Rodahl K.M., 1970 г.). Исследование функционального состояния сердечно-сосудистой системы (ССС) производили в покое до работы на велоэргометре, после ее окончания и в конце 3-минутного восстановительного периода после каждой из велоэргометрических нагрузок. Измеряли частоту сердечных сокращений (ЧСС, уд/мин), систолическое (САД, мм рт. ст.) и диастолическое (ДАД, мм рт. ст.) артериальное давление крови аускультативно по методу Н.С. Короткова. По общепринятым формулам рассчитывали минутный объем крови (МОК, л/мин), систолический объем по Старру, пульсовое давление (ПД, мм рт. ст.).

Среднее артериальное давление рассчитывали по формуле:

АД = ДАД + 0,42 (САД – ДАД).

Коэффициент экономичности крови (КЭК) рассчитывали по формуле:

КЭК = (САД – ДАД) х ЧСС.

В норме КЭК равен 2600 или 2,6, при утомлении увеличивается.

Величину систолического объема крови (СО) рассчитывали по формуле Старра:

СО = 90,97 + 0,54 х ПД – 0,57 х ДАД х В;

ПД – пульсовое давление – разница между систолическим и диастолическим артериальным давлением в мм рт. ст.;

ДАД – диастолическое артериальное давление в мм рт. ст.;

В – возраст испытуемого, лет.

Оценка реакции сердечно-сосудистой системы на физическую нагрузку проводилась по изменению ЧСС и АД при нагрузке по сравнению с данными покоя. Полученные данные физиологических методов исследования обрабатывались методами статистической обработки цифрового материала с определением среднего арифметического значения (М), стандартной средней ошибки (m) на Intel Pentium – 4 с использованием пакета прикладных программ Microsoft Excel для Windows XP. Достоверность оценивали по критерию t-Стьюдента (Лакин Г.Ф., 1980 г.; Ефимова М.Р., Петрова Е.В., Румянцева В.Н., 1999 г.). Достоверными считались сдвига при $p < 0,05$ (Сепетлиев Д., 1968 г.).

Для проведения исследований в г. Петропавловске использовался следующий туристский фитнес-полигон. Маршруты тренировочных походов здесь начинаются от села Ивановка, рядом с которым расположен учебно-производственный комплекс (УПК) Северо-Казахстанского государственного университета «Мирас», который является начальной точкой маршрута до села Прибрежное. Общая протяженность маршрута составляет 45 километров 750 метров. Маршрут проходит в пойменной части правого берега реки Ишим.

По приезде в УПК «Мирас» участникам похода раздается необходимое для похода снаряжение, проводится беседа по технике безопасности при прохождении маршрута.

Начало маршрута: в восточную сторону от УПК «Мирас» путь лежит через село Ивановка. В этом селе участники запасаются водой и продолжают путь дальше в сторону песчаного пляжа. Путь пролегает вдоль обрыва реки Ишим. Дойдя до пляжа, туристы делают обеденный привал. Затем участники продолжают маршрут. Неподалеку от реки Ишим находится небольшое озеро, возле которого туристы устраивают место для ночлега. На противоположном берегу реки Ишим находится село Новокаменка. После завтрака ту-

ристы продвигаются дальше на восток. Пройдя озеро, участники проходят посевное поле и село Подгорное. Далее путь лежит по живописному берегу реки Ишим.

Следующая стоянка находится на повороте реки, там туристы совершают обеденный привал. На противоположном берегу находится песчаный пляж. После привала маршрут туристов пролегает мимо посевного поля. Второй ночлег участники устраивают на берегу реки Ишим, где преобладают редколесья и кустарники. Дальнейший путь проходит через Вороний остров. Пройдя 7,5 км, туристы делают остановку на обед. Дальше маршрут проходит через озера, пройдя их, участники похода, выходят на тропу, ведущую в село Мичурино. От села Мичурино туристы направляются до села Прибрежное, а оттуда на автобусе добираются до Петропавловска.

Первичная эксплуатация выбранных фитнес-полигонов выявила ряд проблем, которые необходимо решить.

Эксплуатация фитнес-полигона А (близ территории Алматы) обозначила следующие проблемы:

а) по берегам р. Б. Алматинка (от ул. Торайгырова до селезащитной плотины) выгуливают сотни домашних собак, в результате трассы полигона загрязняются. Большинство собак выгуливаются (в нарушение действующих правил) без намордников;

б) за последние 10 лет русла алматинских рек, в том числе р. Б. Алматинка, власти привели в относительный порядок. В том числе на берегах Б. Алматинки поставили беседки и скамейки, где собирается большое количество людей. В результате территория крайне замусорена, отсутствует и должный полицейский контроль.

Сама программа занятий по спортивно-оздоровительному туризму на фитнес-полигонах на Малом и Большом Алматинских ущельях выявила свою эффективность не только с точки зрения повышения работоспособности занимающихся. Обнаружилось, что использование указанных средств туризма для оздоровления занимающихся требует в три раза меньше финансовых и материальных средств, чем стандартный набор занятий (силовые упражнения, легкая атлетика, плавание), предлагаемых в лучших фитнес-клубах Алматы и Петропавловска.

Для широкого распространения этой программы среди населения Республики Казахстан требуется поддержка республиканских и местных властей, а также широкий спектр маркетинговых мероприятий.

Литература

1. Википедия – Свободная энциклопедия. http://ru.wikipedia.org.

RESUME

PROBLEMS OF FORMATION OF FITNESS POLYGONS NEAR ALMATY AND PETROPAVLOVSK

V.N. Vukolov, G.S. Kharisova,
Research Institute of Tourism KazAST

The article presents the material to form the fitness of polygons in the suburbs of Almaty and Petropavlovsk, the selected routes, layouts, equipment.

Route selection ranges carried by the following criteria: a) minimal air pollution, the possibility of natural ventilation, and b) the ability to use (except cross-hikes) these types of fitness as crosses, gymnastics, rock climbing, and c) a choice of long distance and change of length depending on the level of preparedness trainees. The author has compiled timeline lessons before hiking period of preparation, the system of medical and biological monitoring at the initial stage of the study timeline, in its course and the final stage. The authors analyzed the problem of the primary operation of tourist fitness polygons.

ТҮЙІН

АЛМАТЫ ТАҢЫНДА ЖӘНЕ ПЕТРОПАВЛОВСК ҚАЛАСЫНДА ФИТНЕС-ПОЛИГОНДАРЫН ҚҰРУ МӘСЕЛЕЛЕРІ

В.Н. Вуколов, Г.Ш. Харисова,
ҚазСТА туризм ғылыми-зерттеу институты

Мақалада, Алматы таңында және Петропавловск қаласында фитнес-полигондарын құру, таңдаған маршруттар, белгілер, құралдар туралы мәлімет берілген.

Полигон жолдары келесі шарттар бойынша талдалды: а) ауа ластануының төмендігі, және оның табиғи тазалануы; б) кросс-жорықтан басқа, фитнес түрлеріне жататын-кросс, гимнастика, жартасқа өрмелеуді қолдану мүмкіндігі; в жаттығушылардың дайындығына байланысты, жолдың қашықтығын таңдау және ол қашықтықты өзерту мүмкіндігі. Автор жорық алды дайындық кезеңдегі циклограммалар, дайындықтың бастауыш, өткізу барысында және аяқтау кезеңіндегі медико-биологиялық бақылау жүйесін құрастырған. Авторлар туристік фитнес-полигондарды алғашқы іске қосудағы мәселелерді сараптады.



www.trekkingclub.kz
подробности на сайте:

Республика Казахстан
г. Алматы, с/т «Свежесть», 217
(ул.Навои, выше пр.Аль-Фараби)

тел.: +7 727 **226 82 28**
+7 727 **327 42 82**
e-mail: **info@trekkingclub.kz**

Лапландия – идеальное место для наблюдений за одним из самых красивых шоу природы, которое местные жители называют revontulet, или более знакомое нам северное сияние.

ЛАПЛАНДИЯ – НАСТОЯЩАЯ ЗИМНЯЯ СКАЗКА!

Отчет о путешествии в Финскую Лапландию, где зима – самое активное время для катания с гор, гор на лыжах, на сафари на мотосанях, оленях и собачьих упряжках.

13 января наша группа вылетела в Санкт-Петербург по новому маршруту авиакомпании «Эйр Астана»: Алматы – Санкт-Петербург – Хельсинки.

На следующий день с Финляндского вокзала Санкт-Петербурга мы отправились в Хельсинки на скоростном поезде «Аллегро». По словам регионального директора Visit Finland Арто Асикайнен, именно этот поезд сделал Финляндию еще более доступной. Конечно, цена на «Аллегро» не может конкурировать с автобусными турами и турами на собственном автомобиле, зато поезд сокращает время в пути и дает несравненный комфорт во время путешествия, например, при прохождении границы.

В самом Хельсинки нам была предложена обзорная экскурсия, а затем поездка на ночном поезде в Рованиеми. От-

Отель «Хуллу Поро»

Леви

Отель «Сокос Леви»

Офис Санта Клауса

куда уже через пару часов мы добрались до города Леви. Конец января и февраль – самое лучшее время в этих краях: много солнца, долгий световой день, очень много снега и не так морозно.

Сначала хотелось бы остановиться на отелях, где нам удалось побывать. «Хуллу Поро» – оригинальный отель в стиле загородного поместья. Этому отелю принадлежит сеть ресторанов на курорте Леви, пожалуй, с самой вкусной кухней. А во время посещения спа-отеля «Левитунтури» нам пояснили, что мы первые казахстанцы, кто посетит новый аквапарк, считающийся самым большим в Лапландии.

В самом центре Леви расположен отель «Сокос Леви», отсюда рукой подать до склона, супермаркетов, комплекса Spa/Фитнесс/Аква, магазинчиков и ресторанов. Кстати, ресторан в главном здании отеля работает по принципу шведского стола. С питанием здесь вообще нет проблем, так как в Леви есть два крупных супермаркета, главные потребители которых – жители арендуемых коттеджей. Они сами готовят и сами за собой убирают. Получается дешевле, но хлопотнее.

В Финляндии идеальные условия для занятия зимними видами спорта. Лыжные центры поражают разнообразием трасс и подъемников. Склоны готовят для катания ежедневно, а беговые лыжни с началом высокого сезона раскатывают на десятки километров вокруг.

Для всех желающих предлагаются занятия по программе «Горнолыжник начинается с Финляндии», кстати, с русскоязычным инструктором. Аренда лыж и получение билетов на подъемник проходит в центральном пункте проката Zero Point (в нашем случае цена вошла в стоимость тура).

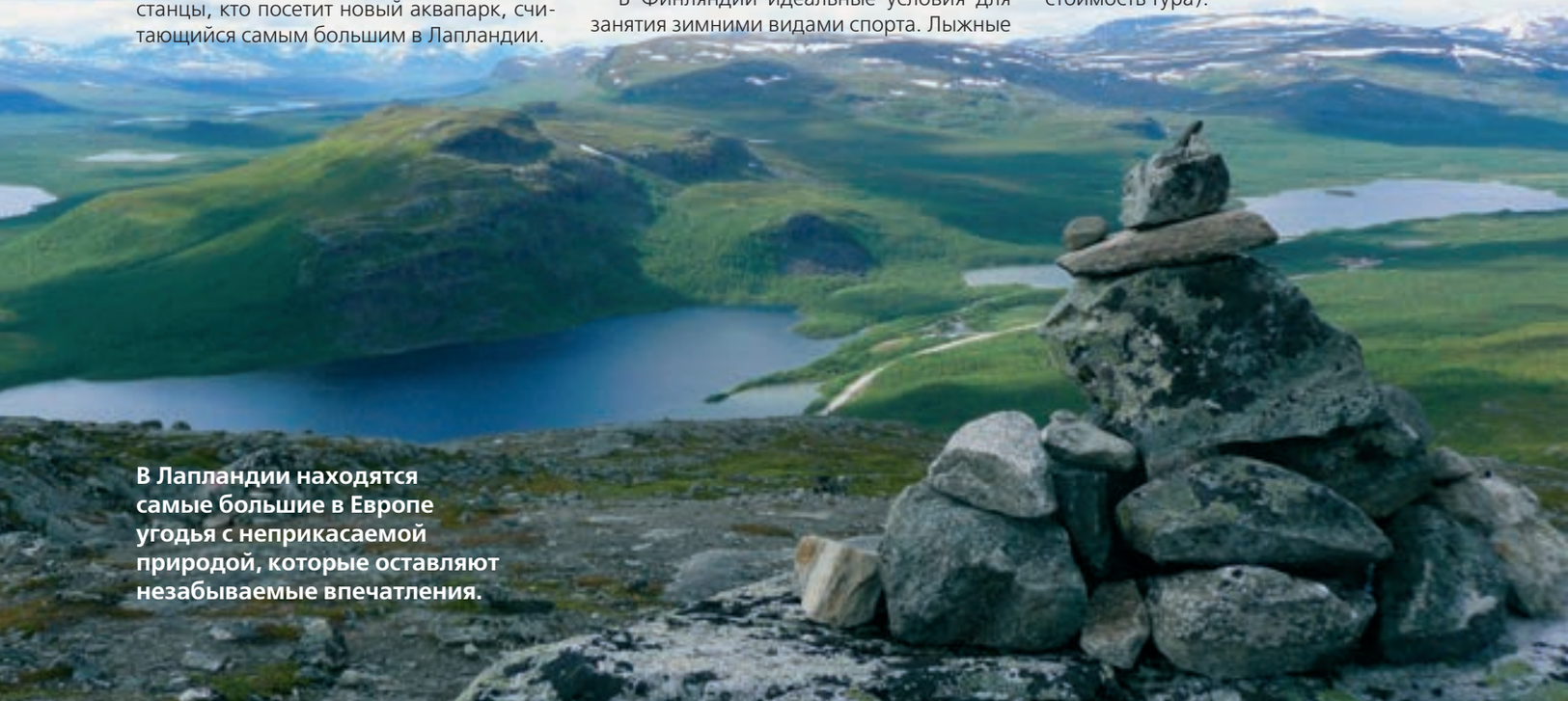

В Лапландии находятся самые большие в Европе угодья с неприкасаемой природой, которые оставляют незабываемые впечатления.

Стоит пояснить, что Zero Point (точка отсчета, нулевая точка) – ключевое место в Леви. Здесь самый большой прокат снаряжения, магазин горнолыжной одежды, кафе. Здесь же продают карточки на подъемники. Но при этом все детские подъемники бесплатные.

Перед подбором снаряжения нужно зарегистрироваться в компьютере. Для регистрации нужно указать ФИО и мобильный телефон, размеры (рост, вес, размер ноги) и навыки катания на лыжах. Возраст указывается из достаточно широкого диапазона, чтобы менеджеры (многие из которых говорят по-русски) получили наиболее точные данные о вашей возрастной группе.

Во время экскурсии мы поднимаемся на подъемнике на вершину горы Леви. Отсюда открывается самый лучший вид на лапландскую природу с ее озерами, реками и бескрайними лесами, а также знаменитый «лунный» пейзаж. Масвпечатлений оставляют также зимняя рыбалка, сафари на мотосанях, оленьих и собачьих упряжках.

Следующим пунктом нашего путешествия как раз и стала поездка на собачью ферму. Хозяин фермы, на которой обитает более двухсот собак, завоевал многочисленные призы на международных соревнованиях по гонкам на собачьих упряжках.

А всего в десяти минутах езды от центра курорта, на берегу таежной реки Оунасйоки, расположена оленья ферма Саммун Тупаю. Это место овеяно местными легендами и историями. Хозяева фермы предложили нам прокатиться на оленьих упряжках и попариться в бане по-черному. После бани нас ждал традиционный ужин…

Следующие два дня были посвящены сафари на снегоходах с подледной рыбалкой (в Финляндии сохранились совершенно нетронутые уголки природы, а сам рыболовный спорт является для финнов национальным) и самому сказочному месту – посещению главного офиса Санта Клауса на Полярном круге в городе Рованиеми.

В этих местах можно каждый вечер любоваться очень красивым временем суток – kaamos. На финском языке «kaamos» означает самое темное время года и суток, когда прямо перед заходом солнца окрестности окрашиваются в синий цвет…

В конце нашего недельного путешествия нам оставалось только поблагодарить Казахстанскую туристскую ассоциацию, Levi Resort Lapland, Visit Finland и авиакомпанию «Эйр Астана», которые организовали для нас этот замечательный тур в Финскую Лапландию – наверное, самое экзотическое место в Финляндии.

Подготовлено с использованием материалов СМИ

7 Қазақстанның кереметі

Тамғалы Тас

КӨРІНІС

АЛМАТЫ ЖАРНАМА

7 Чудес Казахстана
Тамгалы Тас
ПОСЕТИТЬ

Знаменитые мавзолеи Казахстана

Мавзолей Машхур Жусуп Копеева

Посещение мавзолеев является в Казахстане наиболее доступным видом познавательного туризма. Мавзолеев в республике много, и около двух десятков являются наиболее знаменитыми. Один из них расположен в Баянаульском районе Павлодарской области. Из этих мест вышли более 400 ученых, поэтов и писателей. Здесь родился известный казахский поэт и просветитель Машхур Жусуп Копеев, 80 лет со дня кончины которого исполняется в этом году...

Машхур-Жусуп Копеев (1858 - 1931гг.)

В Баянауле, в местечке Ескельды возле с. Жанажол, есть место, куда зимой и летом непрерывным потоком идут люди. Это – мавзолей Машхур Жусуп Копеева, где покоится человек-легенда, вся жизнь которого окутана удивительными событиями.

Машхур Жусуп Копеев – ученый, фольклорист, историк, философ, поэт, великолепно образованный человек. Именем Машхур его нарек знаменитый Муса Шорманов, поразившись незаурядными способностями девятилетнего Жусупа. Машхур в переводе с арабского – «известный, знаменитый».

Как ученый Копеев оставил богатое наследие, занимающее 30 томов. На протя-

Открытие мавзолея Машхур Жусупа Копеева

МИР ПУТЕШЕСТВИЙ
январь-февраль, 2011

жении всей жизни Машхур писал историю казахской степи, составлял достоверные и точные родословные (шежире). Об их уникальности говорит тот факт, что в 1989 году было выпущено 30 тысяч экземпляров шежире нескольких родов, которые раскупили за считанные недели.

Копеев знал арабский, персидский, тюркский, и это позволило ему изучить поэзию Востока. Поэзия же самого Копеева незабываема, она отличается образностью, глубиной и назидательностью – это целая философия. Машхур писал стихи и социального толка, во многих его произведениях, популярных в народе, звучат мотивы, призывающие к труду и образованию, разоблачающие социальную несправедливость и неграмотность, бездействие власть имущих.

Машхур Жусуп был глубоко религиозным человеком, воспринимавшим религию как духовность. Люди считали его святым, к нему приезжали лечиться, учились пониманию мира и восприятию Вселенной через религию. Советская система воспринимала его произведения как пропаганду религии и не могла простить ему популярность среди народа, поэтому в эпоху воинствующего атеизма все, что было связано с именем Копеева, было под запретом.

Как провидец Машхур Жусуп точно знал дату своей смерти. В 1930 году, ровно за год до своей кончины, поэт приглашает родственников и друзей на поминальный ас по себе, объявив им, что проживет ровно 73 года, и просит поставить ему мазар. Просветитель сам выбрал место в степи и составил проект: одну комнату отвел непосредственно для себя, а другую – для приюта паломников. Он завещал потомкам, чтобы после смерти его не предавали земле. Самое удивительное, что спустя двадцать лет его тело было нетленным, а мазар стал местом паломничества. Ходят целые легенды о том, что больные и бездетные получали здесь исцеление, что снова не давало покоя официальной власти, и в 1952 году на глазах у потомков, друзей и близких мазар снесли. В 1978 году мазар восстановили, однако со временем он обветшал, и в 2006 году был возведен уже мавзолей.

Мечеть имени Машхура Жусупа - центральная мечеть Павлодара

В этом мавзолее много необычного. Входная дверь расположена с северной стороны, хотя по мусульманской традиции должна быть с восточной. Это было личным пожеланием Копеева, и религиозные деятели не решились нарушить его волю, несмотря на отход от канонов. Примечательность мавзолея заключается еще и в том, что архитекторы объединили в проекте древнетюркские и исламские традиции. Согласно тюркским обрядам внутри сооружения установлены гранитные камни с высеченными на них именами семи предков Машхур Жусупа. А по исламским канонам построено помещение для молитв. Само здание состоит из двух залов. Зиратхана символизирует преддверие нового мира, а в гурхане покоится тело Машхур Жусупа. Там же стоит девятитонное надгробие, выполненное из великолепного кордайского гранита. Оно, кстати, сделано в древнетюркском стиле в трех уровнях, соответствующих этапам человеческой жизни. С мавзолея вниз ведут 73 ступеньки – по количеству прожитых Машхур Жусупом лет.

Сегодня мы живем во времена, когда возрождаются ранее утраченные ценности. И, как говорит профессор Ерлан Арын, «люди такого мощного духовного потенциала, как Машхур Жусуп Копеев, не принадлежат одному региону, и даже одному народу, они принадлежат всему человечеству».

Сауле Аргинова

Спуск с перевала Чойбалсан (2Б к.с.)

ГОРНЫЙ ТУРИЗМ КАЗАХСТАНА (опыт и перспективы)

Активный и спортивный туризм Казахстана, в том числе горный, имеют длительную историю, в которой зафиксированы значительные в этой области достижения. В 90-е годы прошлого века этот важный для жизни республики вид деятельности почти полностью деградировал. В настоящее время мы выходим из системного социального кризиса, и для развития горного туризма необходимы анализ и рациональное использование прошлого позитивного опыта.

Вуколов В.Н,
доктор педагогических наук, профессор,
Казахская академия спорта и туризма,
Научно-исследовательский институт туризма КазАСТ

К активному туризму относится большинство видов спортивных туристских путешествий: пеших, лыжных, горных, водных (с применением безмоторных судов), велосипедных и других или их комбинации на различных участках маршрута. В плановые туристские путешествия с использованием транспорта также нередко включают активную часть путешествия [1]. Именно такие туры часто предлагают последние 15-20 лет казахстанские фирмы, принимающие группы иностранных туристов.

Специалисты считают, что спортивный туризм имеет функцию спортивного совершенствования в преодолении естественных препятствий, т.е. совершенствование всего комплекса знаний, умений и навыков, необходимых для безопасного передвижения человека по пересеченной местности и совершенствование физической подготовки для преодоления сложного природного рельефа [2].

Широкомасштабное использование активных путешествий в туристской индустрии Казахстана имеет как глобальное, так и региональное значение. Ведь именно в активных туристских походах реализуются практически все функции туризма как мирового социального явления: познавательная, социально-коммуникативная, спортивная, эстетическая, эмоционально-психологическая, оздоровительная, творческая, а в отдельных случаях – и паломническая функция. В этом состоит глобальное значение активного туризма. Следует иметь в виду, что из всего объема туристско-рекреационных ресурсов Казахстана природные ресурсы составляют основную часть. В свою очередь большую часть природных туристско-рекреационных ресурсов можно использовать в экономических целях только через культивирование активных туристских путешествий. И в этом состоит региональное значение активного туризма в туриндустрии Казахстана.

Команда на седловине перевала Кунгей

Проведенный в 1986 г. анализ туристских ресурсов (ТР) республик, ранее входивших в состав СССР, показал, что территория Казахстана обладает огромными востребованными ТР для активных путешествий. Причем большая часть этих ресурсов содержит потенциал для развития прежде всего горного и водного туризма. Сюда относятся части Центрального, Северного, Западного Тянь-Шаня, Алтая и Джунгарии, входящие в территорию Республики Казахстан [3].

Казахстанские турфирмы пока еще слабо работают в области организации активных туристских путешествий по территории республики. При этом казахстанские туристско-рекреационные ресурсы используются странами дальнего и ближнего зарубежья. Так, московские турфирмы организуют спортивные и приключенческие туры на Тянь-Шане (альпинизм,

Перевал Кунгей (3Б к.с.) с ледника Кеминский

горные и пустынные трекинги, рафтинг, велотуры), а также горнолыжные туры в Чимган (Западный Тянь-Шань) и Чимбулак (Северный Тянь-Шань) [4].

Слабое использование в своей работе казахстанскими турфирмами активных путешествий имеет множество причин. В их числе явный недостаток интеллектуального и кадрового обеспечения данного направления в туризме. Ведь организация активных туристских путешествий требует серьезных научных разработок и высокой профессиональной подготовки обслуживающего персонала. В путешествиях с активными способами передвижения от выучки персонала зависит не только качество обслуживания, но и физическая безопасность туристов. Поэтому формирование бригад сопровождения из дилетантов чревато серьезными последствиями.

Оптимальная организация активных путешествий невозможна без определенного уровня развития спортивного туризма. По данным, опубликованным в журнале «Турист» в 1974-1980 годах, звание «Мастер спорта СССР по туризму» получили около 400 человек. Среди 22-х крупнейших центров спроса на спортивный туризм в СССР в туристской литературе называлась и Алма-Ата. Интересно, что в число названных центров специалисты включили города, где на 100 тыс. человек взрослого населения приходилось более одного мастера спорта по туризму



Начало навесной переправы через реку Ю.В. Талгар

Несмотря на то, что со времени данного похода прошло 20 лет, половина спортсменов из состава его команды до сих пор совершает сложные восхождения и горные путешествия в разных частях мира, оказывая влияние на развитие туристского бизнеса в Казахстане.

Завершение навесной переправы через реку Ю.В. Талгар

[3]. Разрушение единого союзного государства пагубно сказалось на развитии спортивного туризма. Уже в 1991 году количество спортивных туристских групп сократилось по сравнению с 1990 годом на 20 процентов (с 23 до 19 тысяч). В 1992 году произошел еще более резкий спад [5].

Прекращение деятельности большинства туристских секций, клубов и федераций затруднили подготовку спортсменов-туристов, даже на уровне третьего и второго спортивных разрядов. Это означает, что стало проблемой укомплектование бригады сопровождения иностранных туристов даже квалифицированными носильщиками. Еще хуже обстоят дела с подбором опытных поваров, переводчиков, врачей, гидов-инструкторов горного и водного туризма. Поэтому для решения проблем активных видов туризма необходимо возродить систему подготовки кадров [6].

Кадры указанного уровня проходили подготовку на курсах, в школах, семинарах средней (высшей) школы инструкторской подготовки и средней (высшей) туристской подготовки. Следует иметь в виду, что чем выше туристско-спортивная подготовка, например, горного гида (опыт горных походов), тем надежнее он обеспечивает безопасность клиентов на коммерческих маршрутах. Поэтому систематически проводились сложные спортивные походы, вплоть до высшей (шестой) категории сложности.

Так, в 1990 г. была сформирована сборная команда горных туристов Казахской ССР, которая заявила горное туристское путешествие 6-й категории сложности по Северному Тянь-Шаню. Этот маршрут был не только успешно пройден, но и занял на чемпионате СССР III место (бронзовая медаль) в классе походов высшей категории сложности за 1990 год.

Основная нитка этого маршрута: г. Алматы – ущелье Малое Алматинское – урочище Медео – турлагерь «Эдельвейс» – пер. Талгарский – ледн. Богдановича – в. Карлытау – пер. Героев-панфиловцев (2а) – ледн. М. Маметовой – ледн. Туюксу – ледн. Иглы Туюксу – пер. Седло Туюксу (3а, первопрохождение) – ледн. № 126 – ледн. Туристов – р. Лев. Талгар – Солнечная поляна – ущ. Науруксай – ледн. Джамбула – пер. ТЭУ Сев. (1б) – ледн. Сев. ТЭУ – р. Средн. Талгар – ледн. Южн. Талгар – пер. Талгар Центральный (3б, по новому пути через контрфорс Барановского) – вершина массива Талгар (4973 м) – юго-восточный гребень – ледн. Корженевского – р. Ю. Иссык – р. Ю.-В. Талгар – р. Жангырык – ледн. Жангырык – ледн. Южн. Жангырык – пер. Кеминский (Вершинный, 2а, первопрохождение) – ледн. Кеминский – оз. Жассык-Куль – пер. Кунгей (3а*, первопрохождение) – ледн. № 539 – ледн. Чон-Аксу (№ 536) – ледн. № 543 – пер. Жасык (1б, первопрохождение) – ледн. Безымянный – морена ледн. Вост. Аксу – р. Чон-Кемин – р. Туюк Алматы – ледн. Наука – пер. Чойбалсан (2б*, первопрохождение) – лед. Моренный (№ 79) – р. Озерная – оз. Б. Алматинское – ГЭС-2 – г. Алматы.

Кроме того, произведены разведки и описание перевалов Кеминский (2б), Наука (1б), Чойбалсан Восточный (2а), Карлы Тау (2а). Протяженность пройденного маршрута с учетом горного коэффициента составила 196 км, продолжительность 20 дней.

Для дальнейшего возрождения горного туризма в современном Казахстане целесообразно проанализировать организацию и проведение указанного путешествия.

Самый сложный участок («оконные стекла») при подъеме на перевал Кунгей

До путешествия, которое описывается в данной статье, самостоятельных горных походов шестой категории казахстанские туристы не проводили. Поэтому отбор кандидатов для участия в «шестерке» был тщательным, долгим и проводился в процессе республиканских экспедиций по Джунгарии (1986 г.), Юго-Западному Памиру и Северному Тянь-Шаню (1988 г.). Почти все казахстанские участники в разные годы обучались на семинарах СИП и ВТП по горному туризму и имели по нескольку совместных горных походов высокой сложности. Кроме того, по просьбе руководства Новосибирского клуба туристов в состав группы был включен член центральной горной комиссии Федерации туризма СССР, мастер спорта О.Л. Жигарев, имеющий опыт нескольких походов по Северному Тянь-Шаню.

Маршрут был разработан таким образом, чтобы охватить весьма перспективный в спортивном отношении, но редко посещаемый туристами район массива Талгар, пройти здесь и с ледников Иглы Туюксу, Южн. Жангырык, Кеминский и Наука новые перевалы 2а-3б категорий сложности.

Для обеспечения оптимальных режимов физической нагрузки и безопасного прохождения очень сложного горного рельефа, в июле были сделаны три заброски продуктов питания и горючего на ледн. Джусанды-Кунгей, Солнечную поляну в долине р. Левый Талгар и в т/л «Эдельвейс» в Малом Алматинском ущелье. Кроме того, в процессе самого похода были сделаны заброски на Солнечную поляну и озеро Жассык-

Перед началом непосредственного подъема на перевал Талгар Центральный (3Б к.с., 4905 м) с верхнего плато ледника Северный Талгар

Северный склон перевала Кунгей

Начало подъема на перевал Героев-панфиловцев (2А к.с., 4000 м.)

Куль. Это дало возможность проходить перевалы 2б-3б с минимальным грузом.

Из восьми перевалов сквозного прохождения пять были пройдены впервые, а два (Талгар Центральный и Героев-панфиловцев) – по новым путям, не описанным ранее в туристской литературе. При этом на все перевалы мы имели описания визуальных наблюдений подъема и спуска, а также их фотографии.

Использовать запасной вариант маршрута не пришлось, несмотря на то, что в самом начале похода (29-30 июля) группа участвовала в поисково-транспортировочных работах (погиб один из «диких» московских альпинистов).

Хорошая физическая форма и техническая подготовка участников позволила пройти маршрут по основному варианту в соответствии с заявленным планом, а на заключительном этапе сократить сроки похода без уменьшения программы исследования. Полностью информация о данном походе представлена в книге «По Северному Тянь-Шаню» (В.Н. Вуколов, Алматы, 2006 г.).

Анализ опыта организации даже одного сложного горного похода позволяет сделать следующие выводы, рассчитанные на перспективы развития горного туризма РК:

1) мотивы совершения человеком активных (спортивных) путешествий играют первичную роль, имеют для человечества постоянную перспективу, следовательно, их развитие – это проблема государственной политики;

2) уровень развития активных, спортивных, в том числе горных путешествий в Казахстане был высоким, и анализ этого опыта важен для будущего развития;

3) развитие горного туризма дает возможность системной подготовки кадров туристского бизнеса. Поэтому необходимо возродить: а) практику системной работы курсов высшей, средней инструкторской и туристской подготовки с походами 3-6-й категории сложности; б) формировать из лучших курсантов сборную команду Казахстана для организации и проведения походов высших категорий сложности и участия в регулярных чемпионатах по спортивному туризму стран Содружества Независимых Государств;

4) указанная работа позволит не только готовить для туристского бизнеса кадры высокой квалификации, но и осваивать новые туристские ресурсы республики для инновационных бизнес-проектов.

Литература

1. Энциклопедия туриста. М., Научное издательство «Большая Российская энциклопедия», 1993. С. 17.
2. Федотов Ю.Н., Востоков И.Е. Спортивно-оздоровительный туризм. М., Совспорт, 2002.
3. Путрик Ю.С., Свешников В.В. Туризм глазами географа. М., Мысль, 1986. С. 13, 24, 25, 54.
4. Туры по России и СНГ. Туринфо. 1996. № 8 (15 апреля). С. 16.
5. Менделевич С. Тихомиров ушел. Останется ли «тихомировщина»? Вольный ветер. 1992. № 1(4). С. 3.
6. Вуколов В.Н. Техника и тактика активных видов туризма. Алматы, 2005. С.

RESUME

MOUNTAIN TOURISM IN KAZAKHSTAN (PAST EXPERIENCE AND PERSPECTIVE)

V.N. Vukolov
Doctor of pedagogical sciences, professor
Research Institute of Tourism KazAST

The article examines the social significance of mountain tourism for the Republic of Kazakhstan. For further regeneration and development of mountain tourism in the sport and commercial purposes examines the experience of complex mountain travel along the Northern Tien Shan in the Soviet period in Kazakhstan. The object of analysis serves to organize and conduct the mountain camping sixth category for the Northern Tien Shan, perfect combined team of the Kazakh SSR in 1990, Report on this campaign was presented at the USSR Championship in sports campaigns for 1990 and finished in third place (bronze medal) in class trips sixth grade.

ITETRAVEL
EXHIBITIONS

ufi Approved Event

10-я Юбилейная Азербайджанская
Международная Выставка

"ТУРИЗМ И ПУТЕШЕСТВИЯ"

28-30 Апреля 2011

www.aitf.az

AZERBAYJAN

Aitf 2011

БАКУ, АЗЕРБАЙДЖАН

10 лет юбилейная

Организаторы

ITE Iteca CASPIAN

Тел.: +994 12 447 47 74
Факс: +994 12 447 85 58
E-mail: tourism@iteca.az

Место проведения

BAKU EXPO CENTER

СТРАНА ПАРТНЕР

Türkiye

НУЖНЫ ЛИ ПРОФЕССИОНАЛЬНЫЕ СТАНДАРТЫ ДЛЯ ТУРИСТСКОЙ ИНДУСТРИИ?

Шайкенова Р. Р.,
президент КАГиР, директор КТА



Одной из основных проблем динамично развивающейся индустрии туризма в Казахстане является дефицит квалифицированных специалистов. Особенно актуальна эта проблема в сфере технического и профессионального образования. Туриндустрия остро нуждается в специалистах со средним специальным образованием, которые являются основной кадровой составляющей туристского бизнеса.

К сожалению, современная система подготовки кадров не позволяет дать молодым людям качественное профессиональное образование, которое бы соответствовало потребностям рынка труда. Работодатели недовольны современным уровнем подготовки выпускников учебных заведений технического и профессионального образования, а выпускники по этой причине часто не могут найти работу. Сложившаяся ситуация объясняется отсутствием единых, объективных и обоснованных требований к содержанию и формам обучения, отражающих задачи трудовой деятельности будущих специалистов.

В Послании Президента Республики Казахстан Н.А. Назарбаева, Стратегическом плане развития-2020 отмечается: «Профессиональное и техническое образование должно быть основано на профессиональных стандартах и жестко взаимоувязано с потребностями экономики». Посыл Президента как нельзя лучше отвечает современным требованиям рынка труда, ведь только квалифицированный персонал способен обеспечить устойчивое экономическое развитие.

Туризм определен правительством республики как один из ведущих кластеров, и в современных динамичных условиях развития этого сектора экономики необходимы особые усилия для повышения качества подготовки работников данной отрасли и формирования новой культуры туристских и гостиничных предприятий. С этой целью Казахстанской туристской ассоциацией (КТА) и Казахстанской ассоциацией гостиниц и ресторанов (КАГиР) по заказу Комитета индустрии туризма Министерства туризма и спорта РК с учетом международного опыта реализован проект «Разработка профессиональных стандартов в сфере туризма и гостеприимства». К настоящему моменту в этом направлении проделана следующая работа.

1. Определены рабочие позиции для туристского и гостиничного сектора.
2. Разработаны анкеты для опроса туристских и гостиничных предприятий.
3. Проведено широкое анкетирование рынка труда в городах Алматы, Астана по описанию специальностей на туристских и гостиничных предприятиях.
4. Проведены анализ и обработка анкетирования по специальностям туристских и гостиничных предприятий.
5. Разработаны функциональные карты по туризму и сервису.
6. Описаны единицы профессионального стандарта по позициям «менеджер по туризму», «экскурсовод», «авиаагент».
7. Проведены обучающие семинары для членов рабочей группы КТА, в том числе с привлечением экспертов Европейского фонда образования и Российского центра изучения проблем профессионального образования.
8. Проведены рабочие встречи по разработке профессиональных стандартов.

Реализация проекта способствовала:

- ✓ определению существующих на рынке рабочих позиций для туристского и гостиничного сектора;
- ✓ уточнению перечня специальностей технического и профессионального образования и выявлению необходимости обновления Национального классификатора специальностей;
- ✓ разработке анкеты для опроса туристских и гостиничных предприятий;
- ✓ проведению широкого анкетирования рынка труда городов Алматы и Астана по описанию специальностей туристских и гостиничных предприятий;
- ✓ проведению анализа и обработке результатов анкетирования по специальностям туристских и гостиничных предприятий;
- ✓ разработке функциональных карт по туризму и сервису.

В ходе реализации проекта описано 25 единиц профессионального стандарта по туризму с учетом квалификационных уровней:

III квалификационный уровень: инструктор туризма/ гид-проводник;

II квалификационный уровень: менеджер по туризму (экологическому туризму, деловому туризму), экскурсовод, авиаагент, билетный кассир;

I квалификационный уровень: коновод;

входной уровень: курьер, офис-менеджер.

Описано 39 единиц профессионального стандарта по гостеприимству с учетом квалификационных уровней:

III квалификационный уровень: старший администратор, старшая горничная, заведующий прачечной/ химчисткой;

II квалификационный уровень: администратор, оператор по бронированию, консьерж, аудитор/ ночной аудитор;

I квалификационный уровень: помощник администратора, кассир, телефонный оператор, кастелянша;

входной уровень: швейцар, носильщик, гардеробщик, работник камеры хранения, посыльный, уборщик, горничная, работник прачечной, работник химчистки, работник по ремонту белья.

Разработано несколько образовательных модулей по туризму и гостеприимству, один из элементов отраслевой рамки квалификации – профессиональных стандартов в сфере туризма и гостеприимства Республики Казахстан.

Следует подчеркнуть, что прежде всего сами работодатели должны осознавать собственную потребность в профессиональных стандартах как инструменте систематизации и оптимизации своей деятельности. Только осознание такой потребности и широкомасштабная разработка профессиональных стандартов в различных областях профессиональной деятельности позволяют выявить и обосновать те системные изменения, которые необходимо внести в нормативную базу, регулирующую экономические и трудовые отношения.

Как показывает практика, даже среди работодателей отсутствует полное понимание возможностей практического применения профессионального стандарта, в связи с чем целесообразно остановиться на этом подробнее, основываясь на опыте КТА и КАГиР.

Разработка профессионального стандарта позволяет работникам и работодателям обновить и уточнить понимание видов трудовой деятельности в конкретной области профессиональной деятельности. Профессиональный стандарт является тем профессиональным минимумом, которому должны соответствовать все работники и руководители отрасли. Следовательно, предприятия могут использовать его как основу для создания своих внутренних/ корпоративных стандартов. Профессиональный стандарт помогает при подборе, расстановке и использовании кадров, а также при определении степени их ответственности. Если работники не соответствуют требованиям профессионального стандарта, они должны пройти профессиональную подготовку или курсы повышения квалификации. Таким образом, работодатели на основе профессиональных стандартов могут оценивать и повышать профессионализм своих работников, активизировать мотивацию, добиваться повышения эффективности и качества труда.

Кроме того, требования профессионального стандарта используются при составлении учебных программ и методических материалов, выборе форм и методов обучения в системе профессионального образования и обучения персонала внутри предприятия. При использовании профессиональных стандартов работники работодатели, образовательные учреждения и органы управления образованием получают очевидные преимущества.

Профессиональные стандарты основаны на анализе требований к трудовой деятельности и ее результатам и подлежат постоянному мониторингу и обновлению по мере изменений содержания трудовой деятельности.

Казахстанская модель формирования профессиональных стандартов основана на международном опыте, но не копирует его, поскольку в нашей стране только начинается реальная переориентация профессионального образования на потребности рынка труда. Для этого необходимо учесть множество факторов, которые будут влиять на переходные процессы, включая традиции развития профессионального образования, недостаточную консолидацию работодателей по отраслям, разрушенные модели взаимодействия между предприятиями и учебными заведениями и отсутствие в целом культуры такого взаимодействия в условиях рыночной экономики и перехода к обществу, основанному на знаниях.

Преимущества профессионального стандарта

№	Категория	Преимущества
1	**Работодатель**	• подбирать квалифицированный персонал на рынке труда, поскольку стандарт служит основой для определения критериев подбора персонала; • обеспечить требуемое качество труда персонала; • обеспечить профессиональный рост персонала; • поддерживать и улучшать стандарты качества на предприятии через контроль и повышение уровня профессионализма работников; • повышать мотивацию персонала на предприятии; • повышать эффективность, обеспечить стабильность и высокое качество труда, а, следовательно, добиться высоких экономических результатов.
2	**Работник**	• определить собственный профессиональный уровень и направления/ задачи профессионального обучения и совершенствования; • эффективно функционировать на предприятии; • обеспечить собственную востребованность на рынке труда, сократить сроки поиска подходящей работы; • добиться карьерного роста и увеличения доходов.
3	**Органы управления образования**	• сформулировать реальные и измеримые цели профессионального образования; • планировать объемы и профили обучения; • определять траектории обучения, влечение всей жизни.
4	**Образовательные учреждения**	• основа для разработки образовательных программ; • основа для разработки курсов обучения, учебных планов и учебно-методических материалов для различных целевых групп (студенты системы профессионального образования, взрослое население, нуждающееся в совершенствовании компетенций, безработные граждане, желающие трудоустроиться, и т.д.).

ТАУ КУНІ
ГОРНОЕ СОЛНЦЕ

ТАУ КУНІ
ГОРНОЕ СОЛНЦЕ

Лучшее место для детского отдыха!

Учебно-оздоровительный комплекс «Тау кунi» – «Горное солнце», расположенный рядом со знаменитым высокогорным катком «Медео», ждет вас!

Дети, отдохнувшие здесь разок, тянутся сюда вновь и вновь. Ведь каникулы в «Горном солнце» – это хорошее настроение, здоровье, новые друзья, раскрытие своего творческого потенциала и заряд бодрости на весь учебный год!

Но это еще не все! У нас открылся детский туристский палаточный отряд «Навигатор». Здесь тебя научат практическим навыкам техники скалолазания и горного туризма, технике наведения переправ через реки, ориентирования на местности, организации палаточного лагеря. Вечерами ребят ждут традиционные встречи у костра, а по окончании смены – обязательное вручение дипломов.

Наши координаты:
г. Алматы, ул. Горная, 502
тел. +7 (727) 271 81 24
271 81 31
моб. +7 707 118 21 76

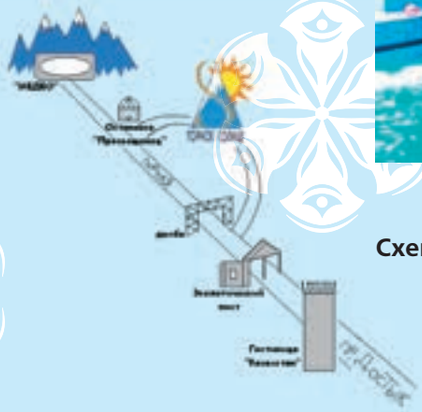

Схема проезда





БОРДЕРКРОСС ПО АЛТАЮ

Команда A13 Expedition Team в зимнем путешествии Snow surfing in UK

Исследование склонов казахстанской части Алтая начинается в Усть-Каменогорске. Здесь нашу команду и встречают местные фанаты сноуборда, завсегдатаи сайта Altayak.com. Все-таки Интернет, где и произошло наше знакомство, великая штука – теперь вот представилась возможность встретиться воочию. Ребята все добрые и отзывчивые, за что им большое спасибо.

Вокруг Усть-Каменогорска есть три основные горнолыжные базы: «Нуртау», «Изумрудный Алтай» и «Алтайские Альпы». Они почти одинаково удалены от города, порядка сорока километров.

Экспедиционный микроавтобус петляет среди огромных снежных сугробов. За окном проносятся живописные пейзажи, открывая вид на Бобровку – деревню с избушками-срубами, по крышу занесенными снегом. Хочется прямо сейчас встать на сноуборд и прокатиться по белым крышам домов. От деревни, кстати, происходит неофициальное название «Нуртау» – «Бобры». «Нуртау» – это *курорт-трансформер. Зимой – горнолыжный курорт, летом – место для молодежного и семейного отдыха*. Здесь вам предложат конные и лыжные прогулки, катание на сноустьюбах

и снегоходах. В бесснежный период года предусмотрен прокат горных велосипедов и лошадей. Для любителей продолжительного отдыха – гостиница с прекрасными номерами и баней.

...Утро выходного дня, причем уже давно не раннее. А растраченные склоны «Нуртау» также девственно чисты и безлюдны, как стоянка, на которой сиротливо стоит наш автобус. Видимо, кататься спозаранку устькаманские райдеры – не любители. Возможность «распечатать» склоны достается нам.

Высота местных гор над уровнем моря не превышает тысячи метров. По алматинским меркам подготовленная трасса «Нуртау» коротковата, но ее качество в это утро выше всяких похвал. Именно такие склоны в нашей команде называют идеальными. На склоне пара подъемников, именуемые в простонародье «швабра» и «вэлка».

В непосредственной близости от подъемников мы обнаружили залежи нетронутого целинного снега. И большую часть дня провели в лесах, предаваясь бэккантри-катанию. Как выражается активист А13 Володя Степанов, «укатались в хлам». В город вернулись уже затемно.

Утро понедельника лично для меня началось с легкого похмелья, но не алкогольного, а снежного, физического. При движениях мышцы приятно постанывали и тянулись. Этот день мы провели в центре отдыха «Алтайские Альпы» – живописном уголке Горной Ульбинки, расположенном в горной местности, в окружении смешанного леса.

На станции подъемника «Алтайских Альп» ни души. Пока покупали билеты, были приятно удивлены довольно привлекательной политикой ценообразования – большее количество подъемов обходится дешевле. Подъемник выходит на плечо сопки. Вниз ведут четыре интересных подготовленных склона. Есть еще специальная, довольно серьезная трасса для бордеркросса (гонок на сноубордах) и варианты спуска через осиновый лес. Под вечер сделали себе подарок: взошли на ближайшую вершинку и устроили фрирайд (скатились по целинному склону). День удался!

Десятью километрами ниже «Алтайских Альп» расположено тихое уютное местечко «Изумрудный Алтай». Недорогая гостиница, приличная еда в ресторане, но в будний день подъемник для нас включать отказались. Поэтому мы отправились за сто километров в соседний городок Рид-

дер. Здесь расположены две горнолыжные базы, но из-за обеденного перерыва (понятие необычное для горнолыжек) мы успели опробовать только одну из них – «Эдельвейс». Склон расположен прямо в городе, и выкат трассы зажат между дачными домиками и железнодорожной веткой. Снега маловато, но трассы очень ухожены, без залысин.

Удивительно, что в небольшом городке Риддере (ранее – Лениногорске) «Эдельвейс» не закрылся, не разворован и более того, непрерывно действует с момента основания в 1989 году. Хотя вторая база – «Верхняя Хариусовка», едва не отдав концы, ожила лишь несколько лет назад. Видимо, все зависит от человека: хозяйка «Эдельвейса», мать двух лыжных чемпионов, так втянулась в процесс, что когда местный комбинат начал избавляться от социального блока, взялась отстаивать базу. В результате руководство градообразующего предприятия сначала поставило хрупкую женщину во главе «Эдельвейса», а потом и вовсе отпустило в свободное плавание. И ничего – выплыли.

Очередной будний день. Поберегли силы для ночного катания в «Княжьих горах». Казалось бы, уже знакомый склон, но темнота преображает реальность. Превращает простенькие линии в сложные кривые. Мрак требует доверять чувствам больше, чем зрению. Интересные ощущения...

Следующим утром уехали в Зыряновск. Над городком высится гора Орел – 1800 метров над уровнем моря. Вэлка в две очереди проложена по южному склону. Верхний спуск каменист и не ухожен, нижний как попало отратрачен (укатан спецтехникой). Практикуется почасовая оплата. Для нас запустили верхнюю очередь вэлки. Морозы стоят за минус 20. Несмотря на холод и запустение, царящие на базе, Орел – уникальное место, отлично подходящее для фрирайда. Мы скатились с вершины по нетронутому северному склону. Сложно, но увлекательно. Прелесть в том, что подъемник ведет почти к самому верху, и сил, обычно необходимых на подход, тратить не пришлось.

Горнолыжка в Зыряновске – самая крайняя база на востоке Казахстана. Поскольку дальше ехать просто некуда, мы повернули домой. Недельное путешествие по склонам казахстанского Алтая закончилось както неожиданно. Кажется, я готов кататься еще целую жизнь.

По материалам Александра Габченко

Турагентство «SPORT TOUR»

- **Спецпредложения от ведущих операторов:** ОАЭ, Египет, Турция, Мальдивы, Таиланд, Индия - отдых на побережье, экскурсионные туры
- **Лечение и отдых, экскурсионные туры:** Чехия, Германия, Испания, Австрия, Франция, Израиль и многое другое
- **Санатории и базы отдыха Казахстана**
- **Бронирование, продажа авиабилетов по всем направлениям мира**

г. Усть-Каменогорск,
Сатпаева, 62
офис 413 ,
т/ф. (7232)203 784

«SPORT TOUR» предлагает участие в международных любительских стартах по спортивному ориентированию в любое время года!

Париж. И осенил посланник неба столицу мира своим крылом...

РОЖДЕСТВО в Европе

Париж. Сотни лет рождественская ель на площади у Нотр-Дам де Пари напоминает людям о празднике, явившем миру Спасителя.

Под Рождество европейцы словно превращаются в героев собственных сказок – маленьких гномов из уютных крошечных домишек, хранителей бесценных сокровищ. Рождественские базары и бесчисленные гирлянды на центральных улицах, ряженые Санта-Клаусы и оленьи упряжки, одурманивающий запах пламенного рождественского вина, корицы, тмина и гвоздики...

Этого праздника ждет в Европе и стар, и млад. Взрослые верят, что к празднику шеф непременно подбросит тринадцатую зарплату (она так и называется – рождественские деньги). Дети ждут, что в выставленные накануне Рождества чулочки святой Николаус уж как пить дать положит долгожданный сотовый телефон или диск с новой компьютерной игрой...

Улицы городов забиты гостями и жителями под завязку. На торговых площадях крутятся карусели, в лавках накручивают на палочки сахарную вату и пекут блины с корицей, а запах ароматного рождественского вина, бурлящего в огромных чанах и ароматизированного яблоками, гвоздикой и прочими пряностями, разносится далеко по окрестностям.

Р. Минулин и Н. Алтуфьев

Берлин. Отзвучала канонада праздничного салюта: площадь перед Рейхстагом.

Париж



Прага

Голландский кучер в новогодние дни зарабатывает на прокорм для себя и своей лошадки. Как говорится, день весь год кормит!

Париж. Только у пирамиды, стоящей во дворе Лувра, можно пройти по воде аки по суху.

В Амстердаме велосипедов больше, чем людей, тем более под Новый год.

Париж. Рождество – страдная пора для парижских художников. Открытый вернисаж на Монмартре.

Германия. Торговая площадь Карлсруэ. Француз продает жареные каштаны в декоративном поезде.

Германия. Улицы забиты гостями и жителями культурной столицы Баден-Вюртемберга под завязку.

Париж. Улочки Латинского квартала зазывно сияют огнями магазинов и ресторанов, приглашая гурманов отведать французских деликатесов.

ЭВОЛЮЦИЯ ОФОРМЛЕНИЯ И ДИЗАЙНА ТУРИСТСКИХ КАРТ:

от морских раковин и свитков до компьютерных изображений

А.К. Уварова,
географ-картограф, старший преподаватель кафедры туризма КазНУ им. аль-Фараби

Туристские карты – это особый вид картографических произведений, обладающих рядом специфических свойств оформления и дизайна, целью которого является обеспечить рекламность и художественность отображаемых объектов и явлений туризма, отразить в общей композиции специфику и привлекательность территории, используя различные изобразительные приемы.

Именно при разработке этих картографических произведений проявляется безграничная изобретательность дизайна, нестандартность композиционных решений при компоновке материала на туристских картах. Несмотря на многообразие композиционных построений и дизайнерских решений, туристские карты имеют общий набор элементов художественного оформления. Такими элементами являются художественные шрифты для названий карт, стилизованные изображения, перспективные рисунки, пейзажные зарисовки, цветные фотопанорамы, фотографии, космические снимки, текстовые пояснения. [1].

Но так было не всегда. Процесс эволюции оформления туристских карт длился не одно столетие, он продолжается и сейчас, причем его отличительной особенностью является прямая связь с техническим прогрессом. Условные обозначения на туристских картах, как и сами карты, прошли длительный путь развития. Изображения местных предметов на древних картах носили картинный характер, каждый предмет передавался рисунком, понятным без каких-либо пояснений.

Однако оригинальные не рисованные морские карты, дошедшие до наших дней, еще раньше создавали жители Маршалловых островов и Полинезии для использования их в плаваниях между островами архипелага. Тонкие палочки (аналог линиям) показывали направление морских течений и наиболее удобные пути перемещений между островами, обозначенными раковинами или камешками (аналог вне-

масштабного значка). Вся конструкция соединялась нитями из пальмовых волокон (рис. 1).



Рис. 1. «Морская карта» жителей Маршалловых островов (Салищев, 1982 г.)

Очень интересным являлось приспособление римских дорожных карт IV в., которое также дошло до наших дней. Дорожная карта, известная под названием Пейтингеровой таблицы, имела вид свитка длиной около 7 м при ширине 1/3 м. Изображение на карте было сжато с севера на юг, и пользование свернутой в рулон картой было удобно в пути. На ней был показан весь известный в то время мир – от Британских островов на западе до устья реки Ганг на востоке, омываемый с юга и севера океаном, а именно: города, укрепления, стоянки римских легионов, дорожная сеть, реки, озера, горы и леса. Для населенных пунктов использовались перспективные картинные условные знаки. Изломы на дорогах обозначали положение станций, расстояния между которыми подписывались вдоль дорог. Вытянутыми узкими полосами показаны Черное, Средиземное и другие моря, реки и дороги следуют в продольном направлении. На карте нет проекции и картографической сетки, долгот и широт (рис. 2). Такие изображения различных местных предметов, морей, рек, дорог характерны для большинства древних карт [2].

Рис. 2. Фрагмент римской дорожной карты (Салищев, 1982 г.)

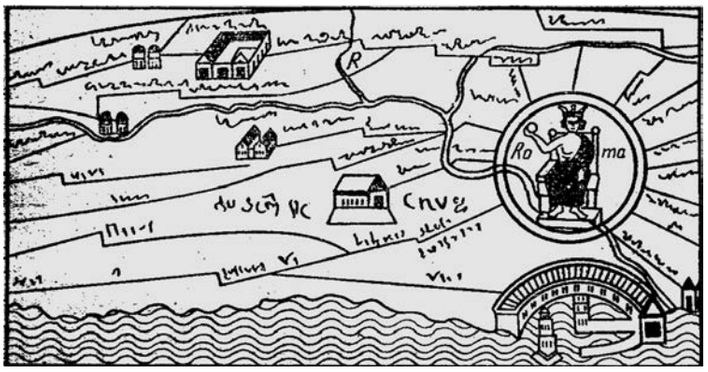

Многие картографические изображения западноевропейских и ряда российских городов XVI-XIX вв. (Новгорода, Пскова, Киева и др.) имели уже более высокую художественную культуру исполнения, сохраняли точность в изображении архитектурных особенностей сооружений. Все карты в те времена были рукописными, условные знаки не были столь формализованы, как на современных туристских картах, и легко читались без пояснительных надписей. Если посмотреть на карты-иконы монастырей, обителей, пещер, иконописные изображения старинных российских городов XVI-XVII вв., выполненных в классической и планово-ортогональной манере изображения, то можно отметить принципиальное сходство показа данных объектов на древних и современных туристских картах (рис. 3-а, 3-б).

Рис. 3-а. Фрагмент изображения Московского Кремля из атласа Блеу 1663 г. (Кусов, 1989 г.)

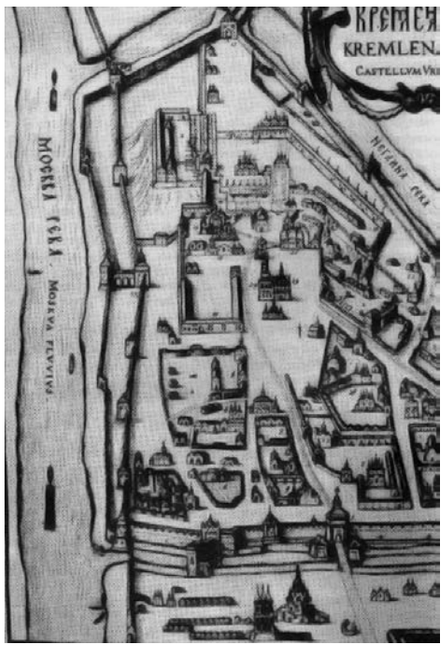

Одним из наиболее древних планов городов России является изображение Москвы, впервые опубликованное в 1663 году в одном из атласов нидерландского картоиздательства. На карте Кремля, представляющей собой перспективное изображение, ориентированное на запад, показаны Москва-река и Неглинарека, 32 объекта внутри кремлевских стен обозначены цифрами и пояснены в легенде (рис. 3-а). Этот принцип пояснения сохраняется до сих пор.

Рис. 3-б. Фрагмент туристского плана«Москва и центр» с панорамным рисунком Кремля (2005 г.)

Панорамным методом в картинной форме были выполнены многие карты российских городов. Это «План столичного города Санкт-Петербурга» (1753 г.) с видами наиболее примечательных мест столицы, в число которых входит Петропавловская крепость. Интересен план г. Пятигорска (Северный Кавказ) 1856 года (масштаб 1 : 8400), который был издан в цвете, а рельеф впервые в российской картографии был показан горизонталями, которые и сейчас широко используются на туристских картах. Это также карты Бухарского ханства и двух городов – Бухары и Самарканда. Например, на плане г. Самарканда с окрестностями в масштабе 1 : 42 000, изданном в России с помощью буквенных условных обозначений, а именно это представляет для нас интерес, раскрыты названия городских ворот, главных внутригородских объектов, приведены сведения о формах рельефа, материале построек, положении участков пашни, виноградников, фруктовых садов. В центре города обозначено медресе Улугбека (сооружение 1434 г.), где впоследствии была обнаружена одна из самых древних астрономических обсерваторий [3].

Рис. 4. Фрагмент чертежа водного пути от Астрахани (конец XVIII в.) (Кусов, 1989)

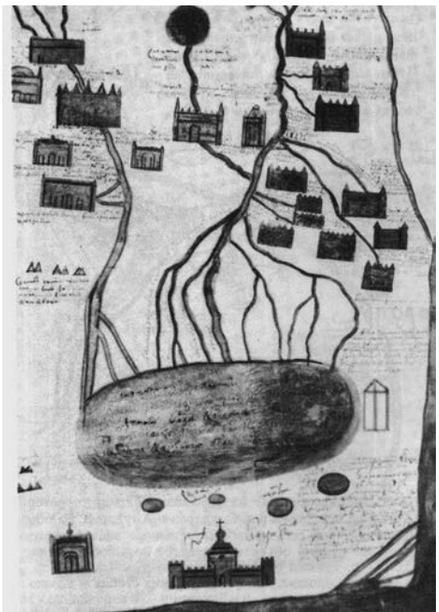

Примером карт, которые охватывали огромные территории и отображали крупные населенные пункты, дороги и реки, может служить фрагмент одного из чертежей конца XVIII века: «Чертеж тушованый разными красками водяному пути от Астрахани до Китайского государства» (рис. 4). На чертеже изображена обширная территория от низовьев Волги до верховьев рек Сырдарьи и Амударьи. На обобщенную гидрографическую сеть нанесены условные значки городов, каждый из которых отличается своей индивидуальностью, а также мелкие объекты (колодцы, кочевья), имеющие большое значение для данной местности. И все это значит, что во все времена картографы стремились преодолеть такие недостатки значка-символа, как абстрактность и безликость, и сделать его реальным изображением объекта.

Таким образом, в результате передачи вида окружающего мира на старинных картах сформировался способ картинного показа местности, а в соответствии с характером распространения отображаемых явлений и объектов выделились три основные группы условных знаков, а именно внемасштабные (значковые), линейные и площадные.

Появление планов некоторых городов и курортов в середине XIX века позволяет нам говорить о дальнейшем развитии оформления туристских карт. Расцвет туристской рекламной, описательной и картографической продукции пришелся на этап активного развития туризма в начале 50-х годов XX века в Европе, Северной Америке и других странах.

В 60-70-е годы в СССР появились туристские карты с привлекательным художественным оформлением по принципу пейзажной живописи на перспективной основе. Рельеф, лесные массивы, а также населенные пункты и дорожная сеть показывались с использованием художественных приемов. А от картографов прежде всего требовались художественные способности. Туристские карты того периода были очень наглядны в плане отображения ландшафтов территории, но при этом карты не отличались точностью основы и имели многочисленные искажения (рис. 5-а). Данные приемы перспективной пейзажной живописи вновь стали широко использоваться с конца 90-х годов с началом применения компьютерных технологий и воможностью создавать трехмерные изображения (рис. 5-б).

В 70-80-е годы основной продукцией картографических фабрик в СССР для туристов стали упрощенные обзорные и маршрутные туристские схемы. На них показывались основные достопримечательности, объекты и предприятия обслуживания туристов, дорожная сеть, населенные пункты, гидрографические объекты, леса, иногда рельеф. Многие схемы дополнялись схематическими планами городов. Основные достопримечательности и различные объекты туристской инфраструктуры имели вид суммарного значка в виде ленты с комплексными условными значками для каждого города. Достаточно скучный дизайн, плохая полиграфия, почти полное отсутствие интересных художественных образов стало общей тенденцией оформления карт того времени. Обращает на себя внимание резкое изменение картографического способа отображения горного рельефа. Он выполнен в упрощенной панорамной рисованной форме (рис. 6-а). Следует отметить, что к этому времени была разработана единая для советских карт унифицированная система условных знаков для туристских карт (рис. 6-б) [4].

Переломным моментом в оформлении и дизайне туристских карт стало широкое использование компьютерных технологий – на Западе раньше, у нас – позже, с середины 90-х годов.

Туристские планы городов стали одними из первых карт, к которым стали применяться методы компьютерной картографии. Их классическая структура и дизайн сильно не изменились. Современные планы городов, как и раньше, сопровождаются подробной легендой и указателями улиц, площадей и достопримечательно-

Рис. 6-а. Фрагмент туристской схемы района Кавказских Минеральных вод (1976 г.) с примером оформления суммарного значка туристских объектов для городов-курортов

Экскурсионные бюро
Клубы туристов
Туристские базы и гостиницы
Автотурбазы
Гостиницы
Достопримечательности
Архитектурные памятники
Археологические памятники
Курортные парки
Интересные объекты природы
Источники минеральных вод

Рис 6-б. Фраг мент унифицированной легенды туристских карт

Рис. 5–а. *Фрагмент рукописной схемы Черноморского побережья Кавказа (1965 г.) с рисунками и описаниями достопримечательностей*

Рис. 5–б. *Фрагмент компьютерной карты в трехмерном изображении (Bergamo, Lombardia, Italy, 1990 г.)*

стей. На классических планах традиционно показаны жилые кварталы и дома, улицы, транспортные коммуникации и мосты, различные объекты, в том числе интересные для туристов (рис. 7-а, 7-б).

Современные планы городов могут быть оформлены в двух вариантах – классической и панорамной форме. Перспективные рисунки находят широкое применение на туристских картах и в настоящее время. Почти на всех современных электронных туристских картах можно встретить картинное изображение архитектурных сооружений, памятников природы и культуры, населенных пунктов, горных и лесных массивов. Особенно выигрывают в изобразительном отношении планы городов или туристские карты, если на них характерные объекты, здания или исторические памятники показаны рисунками, напоминающими их внешний вид, хотя при этом они теряют в точности.

Обязательным атрибутом любой туристской карты в настоящее время являются художественная обложка, лицевая и оборотная стороны карты, а также возможность ее складывания. Туристские карты благодаря современному дизайну и оформлению стали своеобразной визитной карточной страны, важным рекламным материалом, образно и ярко рассказывающем о возможностях рекреации и туризма в той или иной стране [5].

Таким образом, накопленный опыт оформления туристских карт позволяет констатировать, что в настоящее время, несмотря на внедрение компьютерных технологий, на туристских картах применяется картографичекий язык, использующий все те же конструктивные элементы – значки, линии, площади. Но компьютерные технологии позволяют быстро и качественно воспроизводить и новые изобразительные средства, цветовые палитры, обогащать их спектр такими видами обозначений, как мерцающие, движущиеся знаки и т.п. Компьютерное оформление по-прежнему опирается на традиционные теоретические разработки полиграфического воспроизведения карт, которые в настоящее время достаточно легко реализуются на компьютерной технике. Однако и теперь очень многое зависит от художественного вкуса исполнителя, знания принципов проектирования, составления и оформления туристских карт.

Рис. 7-а. Фрагмент туристской карты г. Алматы (2000 г.) с примером компьютерного оформления

Рис. 7-б. Фрагмент легенды к туристской карте г. Алматы

Рис. 8. Фрагмент схемы г. Алматы (2009 г.), выполненный в панорамной форме с использованием компьютерных технологий.

Литература

1. Востокова А.И. Дизайн в картографии (наследие и современность). В сб. Тематическое картографирование: традиции и перспективы. М., 1998. С. 31-42.
2. Салищев К.А. Картоведение. Учебник для университетов. 3-е изд. М., Изд-во МГУ, 1982. 400 с.
3. Кусов В.С. Картографическое искусство Русского государства. М.: «Недра», 1989. 96 с.
4. Уварова А.К. Туристские карты. От примитивных схем к точным топографическим картам. Проблемы становления индустрии туризма Казахстана. Мат-лы межд. конф. специалистов системы туризма. Алматы: Изд-во «Қазақ университеті», 2002. С. 83-91.
5. Уварова А.К. Составление туристских карт. Учебное пособие. Алматы: Изд-во «Қазақ университеті», 2009. 144 с.

RESUME

Questions of presentation and design evolution of tourist maps are considered in the article. The short analysis of presentation for some ancient and modern tourist maps and schemes is done.

ТҮЙІН

Мақалада эволюцияны рәсімдеу мен туристік карталардың дизайны туралы сұрақтар қарастырылған. Кейбір ескі және қазіргі заманғы туристік карталар мен схемалардың рәсімделуі туралы қысқаша талдау көрсетілген.

Настоящая Азия

Величественная панорама из окна китайского храма на острове Пенанг

Малайзию можно полюбить за вечное сияние лета, за разжигание вкуса к жизни и ежедневные приключения. Народ здесь настолько добрый и отзывчивый, что теория о нашем среднеазиатском сверхгостеприимстве каждый раз терпит крушение в странах этого региона.



13,5-километровый мост, соединяющий материк с островом Пенанг

Исколесив всю западную часть страны, я обнаружила, что в Малайзии не так грязно, как в Таиланде, но и не столь тотально чисто, как в Сингапуре, хотя по территориальному признаку она находится аккурат между этими странами, да и по уровню жизни занимает промежуточную позицию. Тут все «спикают» по-английски, поэтому «ноу проблемс!» – достаточно выучить несколько шаблонных фраз вроде: «Где находится обменик?» и «Как найти туалет?». Правда, английский язык у местных жителей с легким малазийским налетом, поэтому можно услышать: «Good lah? Ok lah»? Это скорее привычка цеплять «ла» ко всему, смысловой нагрузки абсолютно никакой.

Столицей государства, рассеченного надвое Южно-Китайским морем, является город Куала-Лумпур. Это большое малайско-китайско-индийское сердце Ма-

МИР ПУТЕШЕСТВИЙ
январь-февраль, 2011


Грациозная мечеть в самом сердце Куала-Лампура

лайзии. Несмотря на статус мегаполиса, Куала-Лумпур лишен всякой суетливости – это вкуснейший коктейль из красок, вкусов, запахов, языков, традиций и религий, который можно с упоением потягивать до конца жизни. Визитная достопримечательность столицы, да и всей Малайзии – Твин Тауэрс, или башни-близнецы. Это восхитительное произведение архитектурного искусства высотой 452 метра. Особенно неотразимы одноликие братья ночью...

Вообще, в Малайзии модерн идет только в сочетании с традициями. Парки, сады, музеи, мечети, католические храмы, небоскребы и сохранившиеся раритетные здания эпохи колониальных времен гармонично сосуществуют вместе. Тут же и горы, и пляжи, только вот снега местное население никогда не видело.

Как выяснилось, в Малайзии не все сходят с ума по морской пище. Продукт номер один и на века – это рис. Довольны будут и фанаты куриного мяса, которым завалены забегаловки и рестораны Малайзии. Китайцы и малайцы едят палочками, но это совсем другой конфигурации палочки, нежели у нас. Индусы – руками, точнее, пальцами, картина, конечно, мрачная, но это гораздо удобнее, чем палочками. Кстати, имеются такие индийские заведения, где можно бесплатно поесть, оставив при желании пожертвование. Ну а если говорить в целом о местах, где можно насытить свой желудок, то Малайзия в этом вопросе продвинулась до уровня Макдоналдсов, киэфси, пицца-хот и бургеров.

Большинство населения страны – мусульмане. Общество здесь жутко консервативное, и поблажки имеют только туристы, но даже их линия поведения шлифуется местными традициями. Впрочем, каких-то писаных табу в Малайзии нет, разве что в выборе одежды стоит соблюдать местные обычаи – покрывать максимум площади тела, естественно, женского...

Самый дешевый вид транспорта для путешествия по Малайзии – автобус. Все острова связаны мостами, за исключением отдельно стоящих экзотических штатов Саравак и Сабак, куда можно добраться только по воздуху. Побывать в Малайзии и не заехать на Лангкави – значит лишить себя удовольствия окунуться в пивной рай с тропическими пляжами и пейзажами вроде тех, что служат заставками в персональном компьютере. Жизнь на Лангкави более раскованная и ленивая, чем в Куала-Лумпуре, – видно, сказывается туристский дух острова. Малайзия, словно бриллиантами, усыпана островами, и хотя Лангкави занимает центральное место в этой диадеме, рекомендую расширить поиски счастья и отправиться в такие земли, как Тиоаман и Панкор. Вот где прячется настоящая Азия!

Марина Хегай

Ноги сами несутся в массажный салон

Не любите электрических скатов Да вы их просто готовить не умеете

Остров Пенанг

Самые высокие близнецы в мире

САМАЯ-САМАЯ

Швиц-дюч – именно так жители Швейцарии именуют язык, на котором говорят. Хотя те из нас, кто учил в школе немецкий, словосочетание Schweiz Deutch, конечно же, прочтут иначе. На этом «швейцарском немецком» принято общаться на 40 процентах территории маленькой альпийской страны. Ощутимо меньшую долю составляет так называемая французская Швейцария, и совсем небольшая южная часть – итальянская. Породило ли соседство с тремя великими европейскими державами наполеонов комплекс в умах предков, начавших в средние века создавать конфедерацию из отдельных кантонов, – вопрос риторический. Однако сегодняшние швейцарцы полны гордости за свою страну и ее достижения.

Исколесив (в буквальном смысле, так как путешествовать по Швейцарии удобнее всего на поездах) едва ли не полстраны, я то и дело слышал и читал в бесконечных справочниках и путеводителях слово «самый». Это потом, поразмыслив на досуге о природе слов, я пришел к выводу, что слово это в туристической литературе более чем уместно. Надо же нашего брата завлекать и развлекать. А там, в третьем по величине городе страны Базеле (население – не смейтесь! – около 150 тысяч человек), я был искренне удивлен, когда бродил по самой длинной в Европе «рождественской» улице в поисках подарков для детей. Даже музеи... А что музеи? С Лувром и Эрмитажем не очень-то посоревнуешься. Ан нет – и здесь рекорд! Самое большое в Европе количество музеев на единицу площади – 30 музеев на 37 квадратных километров. Оказывается, Базель – признанный европейский центр музеев и один из мировых рынков антиквариата.

Гринделвалд – застывшая сказка

Швейцарцы при всей своей самостийности и чувстве собственного достоинства – народ очень ироничный по отношению к себе. На многочисленных сувенирных футболках и кепках я видел этому подтверждение в виде летающих коров с полным выменем. А на одной из маек я прочел «Затерянная в Европе». Это о своей горячо любимой стране. Впрочем, думается, что так относиться к собственной нации несложно, имея столь много поводов для гордости. И следующий из поводов – грандиозные Альпы!

Степень вмешательства человека в неживую природу на уровне альпийских вершин поражает. Когда обедаешь в очередном ресторанчике на очередной вершине, возникает ощущение, что они, небольшие рестораны и отели, венчают едва ли не каждую вторую заметную гору. И это недалеко от правды. Все это связано в единую сеть бесчисленными подъемниками, дорожками, трассами и даже поездами.

Обсерватория выше облаков. Перевал Юнгфрауйох, «вершина Европы», 3,5 тыс. метров над уровнем моря

Здесь я нашел также немало из серии «самый-самый». В городке Гриндельвалд в 70 км от Берна и в окружающих его горах мною были обнаружены: самая длинная в мире саночная трасса (15 км) с возможностью ночного катания; самый длинный в Европе ледник; самая высокогорная в Европе железнодорожная станция – перевал Юнгфрауйох (Седло Девственницы, более 3,5 тысячи метров над уровнем моря). Здесь стоит задержаться и сказать о своих впечатлениях. Смотрел я на укрытые снегом альпийские вершины и думал: «Ну чем не родной Шымбулак?» Однако что-то не позволяло ассоциации быть полной. Вот что – поезд! Поезд веселой окраски, который под фантастическим углом уверенно лезет в гору и сквозь нее (в одном из туннелей состав скрывается на долгие 40 минут), здорово разбавляет это белое безмолвие. И все это на высоте более 3-х тысяч!

Среди диковинок Швейцарских Альп есть место, где ступал своей мужественной ногой сам великий и ужасный агент 007 – Шон Коннери. Во вращающемся ресторанчике «Пиц-Глория» на вершине Шильтхорн происходило действие одного из фильмов бондианы «На тайной службе Ее Величества». Я, конечно, купил значок, который не позволит мне забыть, что я там тоже был.

Самый крупный в Альпах центр подземных термальных вод называется Лейкербад. Кажется, что эта крохотная и чрезвычайно милая горная деревушка вот-вот лопнет от переполняющей ее воды из горячих источников. Представьте: ежедневно около 3,9 млн. литров термальных вод с температурой +51 градус Цельсия из нескольких десятков источников попадает в бани курорта, в котором имеются 22 крытых и открытых бассейна. И все это при собственном населении около полутора тысяч человек! И при наличии обычных горнолыжных развлечений. С утра покататься вволю на лыжах, потом обед, а потом – «разомлею я до неприличности» в горячем бассейне под открытым небом, на котором низкие облака так рано розовеют в лучах заката. Райское наслаждение!

А на ужин – фондю в шипящем котелке и восхитительное местное вино.

Тен Хва Дин

Термы Лейкербада. Зимой и летом +51 °С

STRIKE
advertising agency & design studio

Коррекция пространства
с искусственным камнем corian.

+7 (727) 2 61 60 15 2 61 29 25

Мы предлагаем решения для гостиниц, ресторанов, офисов, баров, магазинов, квартир...
Искусственный камень можно применить практически в любой сфере жизнедеятельности человека. Он крепок, пластичен,безопасен. Изделия из него красивы и функциональны. Corian прослужит Вам долгие годы.

DUPONT®

corian.

YAK ALACON
Joint Stock Company

СҰҢҚАР®

Беспилотные Авиационные Комплексы

Беспилотные авиационные комплексы "Сункар" обеспечивают безопасность сложных и протяженных туристических маршрутов путем:

- *мониторинга местности и передачи изображения на наземную станцию;*
- *определения местоположения и физического состояния групп при потере или отсутствии связи;*
- *своевременного предупреждения туристических групп о реальных и возможных опасностях;*
- *использования в неблагоприятных метеоусловиях, когда невозможно использование другой авиационной техники;*

БАК "Сункар" возможно использовать для прямой он-лайн трансляции культурных или спортивных мероприятий

тел.: +7 727 278 00 89 (91)
факс: +7 727 278 01 13
e-mail: alacon55@yandex.ru, info@yakalacon.com
www.yakalacon.com

Hainan Airlines

HAINAN AIRLINES

5 STAR AIRLINE SKYTRAX

THE SEVENTH 5 STAR AIRLINE IN THE WORLD

АЛМАТЫ-ПЕКИН

регулярные рейсы

Авиакомпания Hainan Airlines выполняет регулярные рейсы – два раза в неделю по маршруту АЛМАТЫ-ПЕКИН-АЛМАТЫ

Парк: Boeing 737-800, Boeing 767-300, Airbas-330-200
Стоимость билета в оба конца – 87 500 тг.
(не включая сборов аэропорта)

Из ПЕКИНА в любую точку КИТАЯ
Стоимость перелета по внутренним направлениям внутри Китая – всего 150 у.е. (не включая сборов аэропорта)

Официальный представитель «Hainan Airlines» в Казахстане – компания «TRANS SERVICE OF TRANSIT»

- ✓ **Продажа авиабилетов по всем направлениям**
- ✓ **Бронирование гостиниц в Пекине**
- ✓ **Отдых на о. Хайнянь**
- ✓ **Визовая поддержка**
- ✓ **Трансфер**

TRANS SERVICE OF TRANSIT TST

Адрес: ул.Желтоксан, 156/67 (уг.ул. Шевченко)
+ 7 (727) 321 85 85, 390 06 07
e-mail: sales@hnair-tst.kz
www.Hnair-tst.kz